



REGISTRO DE IMÓVEIS, TÍTULOS E DOCUMENTOS
 CNPJ 06.160.935/0001-11 - FONE (65) 3376 1514
 1º SERVIÇO REGISTRAL DA COMARCA DE NOBRES - MT

JAZILEI FERREIRA DE ARAÚJO
 Oficial



Matrícula:

Data:

Livro:

Folha:

10/08/2011

02

INTEIRO TEOR

IMÓVEL RURAL, DENOMINADO FAZENDA RIO NOVO, com área de 5.394,9920 ha (cinco mil, trezentos e noventa e quatro hectares noventa e nove ares e vinte centiares), SITUADO NO MUNICÍPIO E COMARCA DE NOBRES-MT, com os seguintes limites e confrontações: Inicia-se a descrição deste perímetro no vértice AAU-M-1449, de coordenadas N 8.429.756,03m e E 659.914,98m; situado no limite da Fazenda Palmeiral com a margem esquerda do Rio Novo; deste, segue confrontando com a margem esquerda do Rio Novo a montante, com os seguintes azimutes e distâncias: 177°35'12" e 43,37 m até o vértice AAU-P-4213, de coordenadas N 8.429.712,70m e E 659.916,81m; 144°31'54" e 42,71 m até o vértice AAU-P-4214, de coordenadas N 8.429.677,91m e E 659.941,59m; 133°03'49" e 41,29 m até o vértice AAU-P-4215, de coordenadas N 8.429.649,72m e E 659.971,76m; 103°15'08" e 76,27 m até o vértice AAU-P-4216, de coordenadas N 8.429.632,24m e E 660.045,99m; 62°52'12" e 81,32 m até o vértice AAU-P-4217, de coordenadas N 8.429.669,32m e E 660.118,37m; 48°02'05" e 38,72 m até o vértice AAU-P-4218, de coordenadas N 8.429.695,21m e E 660.147,16m; 91°34'21" e 90,67 m até o vértice AAU-P-4219, de coordenadas N 8.429.692,73m e E 660.237,80m; 128°31'18" e 58,63 m até o vértice AAU-P-4220, de coordenadas N 8.429.656,21m e E 660.283,67m; 84°26'47" e 121,92 m até o vértice AAU-P-4221, de coordenadas N 8.429.668,01m e E 660.405,01m; 110°20'09" e 126,40 m até o vértice AAU-P-4222, de coordenadas N 8.429.624,08m e E 660.523,54m; 212°37'37" e 126,97 m até o vértice AAU-P-4223, de coordenadas N 8.429.517,15m e E 660.455,08m; 282°20'17" e 110,68 m até o vértice AAU-P-4224, de coordenadas N 8.429.540,80m e E 660.346,95m; 239°03'02" e 211,34 m até o vértice AAU-P-4225, de coordenadas N 8.429.432,11m e E 660.165,70m; 209°45'55" e 84,54 m até o vértice AAU-P-4226, de coordenadas N 8.429.358,73m e E 660.123,73m; 148°56'20" e 230,67 m até o vértice AAU-P-4227, de coordenadas N 8.429.161,14m e E 660.242,75m; 54°23'12" e 89,88 m até o vértice AAU-P-4228, de coordenadas N 8.429.213,48m e E 660.315,82m; 17°10'48" e 106,22 m até o vértice AAU-P-4229, de coordenadas N 8.429.314,96m e E 660.347,19m; 135°11'01" e 158,55 m até o vértice AAU-P-4230, de coordenadas N 8.429.202,49m e E 660.458,94m; 106°25'42" e 149,81 m até o vértice AAU-P-4231, de coordenadas N 8.429.160,12m e E 660.602,64m; 103°27'41" e 129,95 m até o vértice AAU-P-4232, de coordenadas N 8.429.129,87m e E 660.729,02m; 187°59'26" e 161,05 m até o vértice AAU-P-4233, de coordenadas N 8.428.970,38m e E 660.706,63m; 173°53'29" e 157,73 m até o vértice AAU-P-4234, de coordenadas N 8.428.813,55m e E 660.723,42m; 139°36'13" e 57,15 m até o vértice AAU-P-4235, de coordenadas N 8.428.770,02m e E 660.760,45m; 100°34'19" e 159,81 m até o vértice AAU-P-4236, de coordenadas N 8.428.740,70m e E 660.917,55m; 126°49'07" e 131,73 m até o vértice AAU-P-4237, de coordenadas N 8.428.661,76m e E 661.023,01m; 147°14'22" e 98,38 m até o vértice AAU-P-4238, de coordenadas N 8.428.579,03m e E 661.076,24m; 151°16'04" e 166,67 m até o vértice AAU-P-4239, de coordenadas N 8.428.432,88m e E 661.156,37m; 190°45'43" e 260,45 m até o vértice AAU-P-4240, de coordenadas N 8.428.177,01m e E 661.107,73m; 123°52'26" e 81,80 m até o

Certifico que a presente cópia é reprodução fiel do original que me foi exibido. Dou fé
 ARU44852

Selo de Controle Digital

Almeida



REGISTRO DE IMÓVEIS, TÍTULOS E DOCUMENTOS

CNPJ 06.160.935/0001-11 - FONE (65) 3376 1514

SERVIÇO REGISTRAL DA COMARCA DE NOBRES - MT

JAZILEI FERREIRA DE ARAÚJO

Oficial

02

01

10/08/2011

Matricula: 1627	Data:	Livro:	Folhas:
-----------------	-------	--------	---------

vértice AAU-P-4241, de coordenadas N 8.428.131,42m e E 661.175,64m; 54°24'09" e 112,40 m até o vértice AAU-P-4242, de coordenadas N 8.428.196,84m e E 661.267,04m; 139°23'27" e 107,77 m até o vértice AAU-P-4243, de coordenadas N 8.428.115,03m e E 661.337,19m; 98°01'12" e 111,85 m até o vértice AAU-P-4244, de coordenadas N 8.428.099,43m e E 661.447,94m; 111°48'55" e 105,28 m até o vértice AAU-M-0063, de coordenadas N 8.428.060,30m e E 661.545,68m; 119°22'30" e 22,64 m até o vértice AAU-M-0062, de coordenadas N 8.428.049,19m e E 661.565,41m; 153°20'19" e 115,69 m até o vértice AAU-P-4245, de coordenadas N 8.427.945,81m e E 661.617,33m; 172°21'36" e 141,44 m até o vértice AAU-P-4246, de coordenadas N 8.427.805,62m e E 661.636,13m; 169°11'29" e 118,21 m até o vértice AAU-P-4247, de coordenadas N 8.427.689,51m e E 661.658,30m; 164°55'37" e 51,90 m até o vértice AAU-P-4248, de coordenadas N 8.427.639,40m e E 661.671,79m; 185°58'43" e 156,31 m até o vértice AAU-P-4249, de coordenadas N 8.427.483,93m e E 661.655,51m; 215°42'49" e 152,75 m até o vértice AAU-P-4250, de coordenadas N 8.427.359,91m e E 661.566,35m; 223°12'44" e 176,58 m até o vértice AAU-P-4251, de coordenadas N 8.427.231,21m e E 661.445,44m; 189°38'12" e 77,92 m até o vértice AAU-P-4252, de coordenadas N 8.427.154,40m e E 661.432,40m; 179°48'45" e 175,71 m até o vértice AAU-P-4253, de coordenadas N 8.426.978,69m e E 661.432,98m; 219°36'00" e 125,27 m até o vértice AAU-P-4254, de coordenadas N 8.426.882,17m e E 661.353,13m; 126°48'35" e 52,80 m até o vértice AAU-P-4255, de coordenadas N 8.426.850,53m e E 661.395,40m; 132°47'18" e 177,62 m até o vértice AAU-P-4256, de coordenadas N 8.426.729,88m e E 661.525,75m; 193°27'50" e 96,03 m até o vértice AAU-P-4257, de coordenadas N 8.426.636,48m e E 661.503,39m; 97°10'06" e 163,08 m até o vértice AAU-P-4258, de coordenadas N 8.426.616,13m e E 661.665,19m; 69°55'42" e 186,00 m até o vértice AAU-P-4259, de coordenadas N 8.426.679,97m e E 661.839,89m; 156°35'00" e 161,53 m até o vértice AAU-P-4260, de coordenadas N 8.426.531,75m e E 661.904,09m; 227°45'40" e 87,54 m até o vértice AAU-P-4261, de coordenadas N 8.426.472,90m e E 661.839,27m; 131°12'37" e 45,38 m até o vértice AAU-P-4262, de coordenadas N 8.426.443,00m e E 661.873,41m; 65°10'34" e 139,09 m até o vértice AAU-P-4263, de coordenadas N 8.426.501,39m e E 661.999,65m; 59°08'17" e 101,27 m até o vértice AAU-P-4264, de coordenadas N 8.426.553,34m e E 662.086,58m; 2°29'38" e 110,38 m até o vértice AAU-P-4265, de coordenadas N 8.426.663,62m e E 662.091,39m; 13°56'25" e 237,19 m até o vértice AAU-P-4266, de coordenadas N 8.426.893,82m e E 662.148,53m; 346°16'38" e 234,42 m até o vértice AAU-P-4267, de coordenadas N 8.427.121,55m e E 662.092,92m; 43°54'45" e 177,28 m até o vértice AAU-P-4268, de coordenadas N 8.427.249,27m e E 662.215,87m; 60°03'49" e 229,12 m até o vértice AAU-P-4269, de coordenadas N 8.427.363,61m e E 662.414,42m; 15°35'12" e 132,95 m até o vértice AAU-P-4270, de coordenadas N 8.427.491,66m e E 662.450,14m; 30°30'31" e 317,82 m até o vértice AAU-P-4271, de coordenadas N 8.427.765,48m e E 662.611,49m; 123°17'04" e 126,63 m até o vértice AAU-P-4272, de coordenadas N 8.427.695,99m e E 662.717,35m; 146°54'05" e 135,47 m até o vértice AAU-P-4273, de coordenadas N 8.427.582,50m e E 662.791,32m; 66°14'06" e 234,15 m até o vértice AAU-P-4274, de coordenadas N 8.427.676,86m e E





REGISTRO DE IMÓVEIS, TÍTULOS E DOCUMENTOS
 CNPJ 06.160.935/0001-11 - FONE (65) 3376 1514
 1º SERVIÇO REGISTRAL DA COMARCA DE NOBRES - MT
 JAZILEI FERREIRA DE ARAÚJO
 Oficial



Matrícula: 1627 / Data: 10/08/2011 / Livro: 02 / Folhas: 2

663.005,62m; 62°17'38" e 100,90 m até o vértice AAU-P-4275, de coordenadas N 8.427.723,78m e E 663.094,95m; 24°54'42" e 101,60 m até o vértice AAU-P-4276, de coordenadas N 8.427.815,92m e E 663.137,75m; 118°29'07" e 225,80 m até o vértice AAU-P-4277, de coordenadas N 8.427.708,23m e E 663.336,21m; 202°54'14" e 210,25 m até o vértice AAU-P-4278, de coordenadas N 8.427.514,56m e E 663.254,39m; 171°13'47" e 85,85 m até o vértice AAU-P-4279, de coordenadas N 8.427.429,71m e E 663.267,48m; 154°05'13" e 169,50 m até o vértice AAU-P-4280, de coordenadas N 8.427.277,25m e E 663.341,55m; 132°04'35" e 103,86 m até o vértice AAU-P-4281, de coordenadas N 8.427.207,65m e E 663.418,65m; 126°21'06" e 119,42 m até o vértice AAU-P-4282, de coordenadas N 8.427.136,86m e E 663.514,83m; 148°42'36" e 218,30 m até o vértice AAU-P-4283, de coordenadas N 8.426.950,31m e E 663.628,21m; 183°36'51" e 187,56 m até o vértice AAU-P-4284, de coordenadas N 8.426.763,12m e E 663.616,38m; 134°37'51" e 207,14 m até o vértice AAU-P-4285, de coordenadas N 8.426.617,60m e E 663.763,79m; 156°59'57" e 178,03 m até o vértice AAU-P-4286, de coordenadas N 8.426.453,72m e E 663.833,36m; 146°54'07" e 149,68 m até o vértice AAU-P-4287, de coordenadas N 8.426.328,33m e E 663.915,09m; 221°41'12" e 183,61 m até o vértice AAU-P-4288, de coordenadas N 8.426.191,21m e E 663.792,98m; 175°07'34" e 93,91 m até o vértice AAU-P-4289, de coordenadas N 8.426.097,64m e E 663.800,96m; 174°12'39" e 111,97 m até o vértice AAU-P-4290, de coordenadas N 8.425.986,24m e E 663.812,25m; 153°15'26" e 125,52 m até o vértice AAU-P-4291, de coordenadas N 8.425.874,15m e E 663.868,74m; 146°51'58" e 192,71 m até o vértice AAU-P-4292, de coordenadas N 8.425.712,78m e E 663.974,07m; 174°10'17" e 158,34 m até o vértice AAU-P-4293, de coordenadas N 8.425.555,26m e E 663.990,15m; 203°37'23" e 172,43 m até o vértice AAU-P-4294, de coordenadas N 8.425.397,28m e E 663.921,06m; 302°10'15" e 180,20 m até o vértice AAU-P-4295, de coordenadas N 8.425.493,23m e E 663.768,53m; 234°48'12" e 52,70 m até o vértice AAU-P-4296, de coordenadas N 8.425.462,85m e E 663.725,46m; 213°21'59" e 139,09 m até o vértice AAU-P-4297, de coordenadas N 8.425.346,69m e E 663.648,96m; 144°49'19" e 47,58 m até o vértice AAU-P-4298, de coordenadas N 8.425.307,80m e E 663.676,37m; 105°31'11" e 121,15 m até o vértice AAU-P-4299, de coordenadas N 8.425.275,38m e E 663.793,11m; 140°11'38" e 36,92 m até o vértice AAU-P-4300, de coordenadas N 8.425.247,02m e E 663.816,75m; 210°42'24" e 238,38 m até o vértice AAU-P-4301, de coordenadas N 8.425.042,06m e E 663.695,02m; 195°36'46" e 164,21 m até o vértice AAU-P-4302, de coordenadas N 8.424.883,90m e E 663.650,82m; 182°08'27" e 136,83 m até o vértice AAU-P-4303, de coordenadas N 8.424.747,17m e E 663.645,71m; 174°23'44" e 78,54 m até o vértice AAU-P-4304, de coordenadas N 8.424.669,01m e E 663.653,38m; 151°34'28" e 253,62 m até o vértice AAU-P-4305, de coordenadas N 8.424.445,97m e E 663.774,11m; 147°24'33" e 111,66 m até o vértice AAU-P-4306, de coordenadas N 8.424.351,89m e E 663.834,25m; 132°09'54" e 86,00 m até o vértice AAU-P-4307, de coordenadas N 8.424.294,16m e E 663.897,99m; 73°16'01" e 51,28 m até o vértice AAU-P-4308, de coordenadas N 8.424.308,93m e E 663.947,10m; 13°43'26" e 152,87 m até o vértice AAU-P-4309, de coordenadas N 8.424.457,43m e E 663.983,37m; 137°10'36" e 172,24 m até o

Certif. o que a presente cópia é reprodução fiel do original que me foi subscrito. Dou fé.
 JAZILEI FERREIRA DE ARAÚJO
 Oficial



REGISTRO DE IMÓVEIS, TÍTULOS E DOCUMENTOS
 CNPJ 06.160.935/0001-11 - FONE (65) 3376 1514
 1º SERVIÇO REGISTRAL DA COMARCA DE NOBRES - MT



JAZILEI FERREIRA DE ARAÚJO

Oficial

02

01

Matricula: 1627 Data: 10/08/2011 Livro: Folhas:

vértice AAU-P-4310, de coordenadas N 8.424.331,10m e E 664.100,45m; 207°16'35" e 93,02 m até o vértice AAU-P-4311, de coordenadas N 8.424.248,42m e E 664.057,82m; 226°18'14" e 199,13 m até o vértice AAU-P-4312, de coordenadas N 8.424.110,85m e E 663.913,84m; 204°10'16" e 204,27 m até o vértice AAU-P-4313, de coordenadas N 8.423.924,49m e E 663.830,20m; 234°04'55" e 78,95 m até o vértice AAU-P-4314, de coordenadas N 8.423.878,17m e E 663.766,26m; 211°25'10" e 91,30 m até o vértice AAU-P-4315, de coordenadas N 8.423.800,26m e E 663.718,66m; 191°54'55" e 263,75 m até o vértice AAU-P-4316, de coordenadas N 8.423.542,19m e E 663.664,21m; 181°41'37" e 219,75 m até o vértice AAU-P-4317, de coordenadas N 8.423.322,53m e E 663.657,71m; 203°21'44" e 101,05 m até o vértice AAU-P-4318, de coordenadas N 8.423.229,77m e E 663.617,64m; 175°35'24" e 110,59 m até o vértice AAU-P-4319, de coordenadas N 8.423.119,51m e E 663.626,14m; 129°01'42" e 66,10 m até o vértice AAU-P-4320, de coordenadas N 8.423.077,88m e E 663.677,49m; 98°51'08" e 77,19 m até o vértice AAU-P-4321, de coordenadas N 8.423.066,01m e E 663.753,77m; 108°32'39" e 201,28 m até o vértice AAU-P-4322, de coordenadas N 8.423.001,99m e E 663.944,60m; 198°07'22" e 8,82 m até o vértice AAU-M-1447, de coordenadas N 8.422.993,61m e E 663.941,85m; situado a margem esquerda do Rio Novo com a Fazenda do Campo; deste segue, confrontando com a Fazenda Do Campo, de Alfredo Pedreschi Neto e Renata Simioni Pedreschi, com o seguinte azimute 254°59'09" e distancia 7.024,95 m até o vértice AAU-M-1445, de coordenadas N 8.421.173,74m e E 657.156,72m; situado no limite da Fazenda do Campo com a margem direita do Córrego da Maloca; deste segue confrontando com a margem direita do Córrego da Maloca a jusante, com os seguintes azimutes e distancias: 73°42'59" e 128,26 m até o vértice AAU-P-3822, de coordenadas N 8.421.209,71m e E 657.279,84m; 47°43'25" e 77,41 m até o vértice AAU-P-3823, de coordenadas N 8.421.261,78m e E 657.337,12m; 62°17'54" e 143,53 m até o vértice AAU-P-3824, de coordenadas N 8.421.328,50m e E 657.464,19m; 56°55'48" e 130,63 m até o vértice AAU-P-3825, de coordenadas N 8.421.399,78m e E 657.573,66m; 42°17'01" e 81,60 m até o vértice AAU-P-3826, de coordenadas N 8.421.460,15m e E 657.628,56m; 68°43'06" e 82,80 m até o vértice AAU-P-3827, de coordenadas N 8.421.490,20m e E 657.705,71m; 38°16'13" e 87,34 m até o vértice AAU-P-3828, de coordenadas N 8.421.558,77m e E 657.759,80m; 45°12'12" e 262,15 m até o vértice AAU-P-3829, de coordenadas N 8.421.743,48m e E 657.945,83m; 66°31'19" e 244,78 m até o vértice AAU-P-3830, de coordenadas N 8.421.841,00m e E 658.170,34m; 62°58'24" e 171,95 m até o vértice AAU-P-3831, de coordenadas N 8.421.919,13m e E 658.323,52m; 319°24'50" e 138,32 m até o vértice AAU-P-3832, de coordenadas N 8.422.024,18m e E 658.233,53m; 350°58'42" e 115,54 m até o vértice AAU-P-3833, de coordenadas N 8.422.138,28m e E 658.215,41m; 341°03'08" e 121,20 m até o vértice AAU-P-3834, de coordenadas N 8.422.252,92m e E 658.176,06m; 339°09'46" e 123,59 m até o vértice AAU-P-3835, de coordenadas N 8.422.368,42m e E 658.132,10m; 56°57'33" e 64,78 m até o vértice AAU-P-3836, de coordenadas N 8.422.403,74m e E 658.186,40m; 73°54'51" e 87,28 m até o vértice AAU-P-3837, de coordenadas N 8.422.427,92m e E 658.270,26m; 346°09'52" e 123,95 m até o vértice AAU-P-3838, de coordenadas N 8.422.548,28m e E 658.240,62m; 326°29'59" e





REGISTRO DE IMÓVEIS, TÍTULOS E DOCUMENTOS
CNPJ 06.160.935/0001-11 - FONE (65) 3376 1514
1º SERVIÇO REGISTRAL DA COMARCA DE NOBRES - MT

JAZILEI FERREIRA DE ARAÚJO
Oficial



Matrícula: 1627 Data: 10/08/2011 Livro: 07 Folhas: 02

663.005,62m; 62°17'38" e 100,90 m até o vértice AAU-P-4275, de coordenadas N 8.427.723,78m e E 663.094,95m; 24°54'42" e 101,60 m até o vértice AAU-P-4276, de coordenadas N 8.427.815,92m e E 663.137,75m; 118°29'07" e 225,80 m até o vértice AAU-P-4277, de coordenadas N 8.427.708,23m e E 663.336,21m; 202°54'14" e 210,25 m até o vértice AAU-P-4278, de coordenadas N 8.427.514,56m e E 663.254,39m; 171°13'47" e 85,85 m até o vértice AAU-P-4279, de coordenadas N 8.427.429,71m e E 663.267,48m; 154°05'13" e 169,50 m até o vértice AAU-P-4280, de coordenadas N 8.427.277,25m e E 663.341,55m; 132°04'35" e 103,86 m até o vértice AAU-P-4281, de coordenadas N 8.427.207,65m e E 663.418,65m; 126°21'06" e 119,42 m até o vértice AAU-P-4282, de coordenadas N 8.427.136,86m e E 663.514,83m; 148°42'36" e 218,30 m até o vértice AAU-P-4283, de coordenadas N 8.426.950,31m e E 663.628,21m; 183°36'51" e 187,56 m até o vértice AAU-P-4284, de coordenadas N 8.426.763,12m e E 663.616,38m; 134°37'51" e 207,14 m até o vértice AAU-P-4285, de coordenadas N 8.426.617,60m e E 663.763,79m; 156°59'57" e 178,03 m até o vértice AAU-P-4286, de coordenadas N 8.426.453,72m e E 663.833,36m; 146°54'07" e 149,68 m até o vértice AAU-P-4287, de coordenadas N 8.426.328,33m e E 663.915,09m; 221°41'12" e 183,61 m até o vértice AAU-P-4288, de coordenadas N 8.426.191,21m e E 663.792,98m; 175°07'34" e 93,91 m até o vértice AAU-P-4289, de coordenadas N 8.426.097,64m e E 663.800,96m; 174°12'39" e 111,97 m até o vértice AAU-P-4290, de coordenadas N 8.425.986,24m e E 663.812,25m; 153°15'26" e 125,52 m até o vértice AAU-P-4291, de coordenadas N 8.425.874,15m e E 663.868,74m; 146°51'58" e 192,71 m até o vértice AAU-P-4292, de coordenadas N 8.425.712,78m e E 663.974,07m; 174°10'17" e 158,34 m até o vértice AAU-P-4293, de coordenadas N 8.425.555,26m e E 663.990,15m; 203°37'23" e 172,43 m até o vértice AAU-P-4294, de coordenadas N 8.425.397,28m e E 663.921,06m; 302°10'15" e 180,20 m até o vértice AAU-P-4295, de coordenadas N 8.425.493,23m e E 663.768,53m; 234°48'12" e 52,70 m até o vértice AAU-P-4296, de coordenadas N 8.425.462,85m e E 663.725,46m; 213°21'59" e 139,09 m até o vértice AAU-P-4297, de coordenadas N 8.425.346,69m e E 663.648,96m; 144°49'19" e 47,58 m até o vértice AAU-P-4298, de coordenadas N 8.425.307,80m e E 663.676,37m; 105°31'11" e 121,15 m até o vértice AAU-P-4299, de coordenadas N 8.425.275,38m e E 663.793,11m; 140°11'38" e 36,92 m até o vértice AAU-P-4300, de coordenadas N 8.425.247,02m e E 663.816,75m; 210°42'24" e 238,38 m até o vértice AAU-P-4301, de coordenadas N 8.425.042,06m e E 663.695,02m; 195°36'46" e 164,21 m até o vértice AAU-P-4302, de coordenadas N 8.424.883,90m e E 663.650,82m; 182°08'27" e 136,83 m até o vértice AAU-P-4303, de coordenadas N 8.424.747,17m e E 663.645,71m; 174°23'44" e 78,54 m até o vértice AAU-P-4304, de coordenadas N 8.424.669,01m e E 663.653,38m; 151°34'28" e 253,62 m até o vértice AAU-P-4305, de coordenadas N 8.424.445,97m e E 663.774,11m; 147°24'33" e 111,66 m até o vértice AAU-P-4306, de coordenadas N 8.424.351,89m e E 663.834,25m; 132°09'54" e 86,00 m até o vértice AAU-P-4307, de coordenadas N 8.424.294,16m e E 663.897,99m; 73°16'01" e 51,28 m até o vértice AAU-P-4308, de coordenadas N 8.424.308,93m e E 663.947,10m; 13°43'26" e 152,87 m até o vértice AAU-P-4309, de coordenadas N 8.424.457,43m e E 663.983,37m; 137°10'36" e 172,24 m até o

10/08/2011




REGISTRO DE IMÓVEIS, TÍTULOS E DOCUMENTOS
 CNPJ 06.160.935/0001-11 - FONE (65) 3376 1514
 1º SERVIÇO REGISTRAL DA COMARCA DE NOBRES - MT
 JAZILEI FERREIRA DE ARAÚJO
 Oficial



Matricula: 1627 Data: 10/08/2011 Livro: 02 Folhas:

99,44 m até o vértice AAU-P-3839, de coordenadas N 8.422.631,20m e E 658.185,73m; 303°17'03" e 76,09 m até o vértice AAU-P-3840, de coordenadas N 8.422.672,96m e E 658.122,13m; 341°46'50" e 191,22 m até o vértice AAU-P-3841, de coordenadas N 8.422.854,59m e E 658.062,34m; 347°41'40" e 77,42 m até o vértice AAU-P-3842, de coordenadas N 8.422.930,23m e E 658.045,84m; 303°14'28" e 80,32 m até o vértice AAU-P-3843, de coordenadas N 8.422.974,26m e E 657.978,66m; 350°58'06" e 128,87 m até o vértice AAU-P-3844, de coordenadas N 8.423.101,53m e E 657.958,43m; 0°35'50" e 138,15 m até o vértice AAU-P-3845, de coordenadas N 8.423.239,68m e E 657.959,87m; 359°05'11" e 104,43 m até o vértice AAU-P-3846, de coordenadas N 8.423.344,10m e E 657.958,21m; 306°32'20" e 167,03 m até o vértice AAU-P-3847, de coordenadas N 8.423.443,54m e E 657.824,01m; 282°43'05" e 100,51 m até o vértice AAU-P-3848, de coordenadas N 8.423.465,67m e E 657.725,97m; 288°14'09" e 169,15 m até o vértice AAU-P-3849, de coordenadas N 8.423.518,60m e E 657.565,31m; 258°22'27" e 41,32 m até o vértice AAU-P-3850, de coordenadas N 8.423.510,28m e E 657.524,84m; 334°09'13" e 42,21 m até o vértice AAU-P-3851, de coordenadas N 8.423.548,27m e E 657.506,44m; 22°30'07" e 14,77 m até o vértice AAU-V-E530, de coordenadas N 8.423.561,91m e E 657.512,09m; 288°42'45" e 5,59 m até o vértice AAU-M-1520, de coordenadas N 8.423.563,71m e E 657.506,80m; situado na margem Direita do Córrego da Maloca com a Fazenda Santa Bárbara; deste, segue confrontando com a Fazenda Santa Bárbara, de Agropecuária Saba LTDA, Código INCRA 950.033.944.068-4, Matricula nº R-6-11.064, com os seguintes azimutes e distancias: 288°58'31" e 281,73 m até o vértice AAU-M-1521, de coordenadas N 8.423.655,31m e E 657.240,38m; 261°27'17" e 175,93 m até o vértice AAU-M-1522, de coordenadas N 8.423.629,17m e E 657.066,41m; 269°51'36" e 229,72 m até o vértice AAU-M-1523, de coordenadas N 8.423.628,61m e E 656.836,69m; 317°43'03" e 16,02 m até o vértice AAU-M-1524, de coordenadas N 8.423.640,46m e E 656.825,91m; 236°46'00" e 224,14 m até o vértice AAU-M-1525, de coordenadas N 8.423.517,62m e E 656.638,43m; 268°18'26" e 214,30 m até o vértice AAU-M-1526, de coordenadas N 8.423.511,29m e E 656.424,22m; 247°17'08" e 561,08 m até o vértice AAU-M-1527, de coordenadas N 8.423.294,64m e E 655.906,66m; 298°36'14" e 208,54 m até o vértice AAU-M-1528, de coordenadas N 8.423.394,47m e E 655.723,57m; 345°21'19" e 615,82 m até o vértice AAU-M-1530, de coordenadas N 8.423.990,29m e E 655.567,88m; situado no limite da Fazenda Santa Bárbara com a margem direita do Córrego do Retiro; deste, segue confrontando com a margem direita do Córrego do Retiro a montante, com os seguintes azimutes e distancias: 85°45'24" e 103,60 m até o vértice AAU-P-3852, de coordenadas N 8.423.997,95m e E 655.671,20m; 34°33'56" e 193,27 m até o vértice AAU-P-3853, de coordenadas N 8.424.157,11m e E 655.780,85m; 283°42'57" e 97,82 m até o vértice AAU-P-3854, de coordenadas N 8.424.180,30m e E 655.685,82m; 300°28'26" e 81,63 m até o vértice AAU-P-3855, de coordenadas N 8.424.221,70m e E 655.615,46m; 327°52'38" e 99,98 m até o vértice AAU-P-3856, de coordenadas N 8.424.306,37m e E 655.562,30m; 291°11'01" e 170,46 m até o vértice AAU-P-3857, de coordenadas N 8.424.367,97m e E 655.403,36m; 298°17'30" e 172,84 m até o vértice AAU-P-3858, de coordenadas N 8.424.449,89m e E 655.251,17m; 309°42'16" e 90,78

Confirmando que a presente cópia é reprodução fiel do original que foi exibido. Dou fé.
 AP: 44853
 (Selado e Controlado Digital) Nobres - MT



REGISTRO DE IMÓVEIS, TÍTULOS E DOCUMENTOS
 CNPJ 06.160.935/0001-11 - FONE (65) 3376 1514
 SERVIÇO REGISTRAL DA COMARCA DE NOBRES - MT
 JAZILEI FERREIRA DE ARAÚJO

Oficial

02

01

10/08/2011

Matrícula: 1627

Data:

Livro:

Folhas:

m até o vértice AAU-P-3859, de coordenadas N 8.424.507,88m e E 655.181,33m; 2°27'53" e 89,95 m até o vértice AAU-P-3860, de coordenadas N 8.424.597,75m e E 655.185,19m; 35°37'48" e 111,97 m até o vértice AAU-P-3861, de coordenadas N 8.424.688,75m e E 655.250,42m; 353°32'59" e 114,51 m até o vértice AAU-P-3862, de coordenadas N 8.424.802,54m e E 655.237,55m; 23°21'04" e 126,52 m até o vértice AAU-P-3863, de coordenadas N 8.424.918,69m e E 655.287,70m; 328°38'43" e 112,04 m até o vértice AAU-P-3864, de coordenadas N 8.425.014,37m e E 655.229,41m; 7°22'02" e 95,24 m até o vértice AAU-P-3865, de coordenadas N 8.425.108,82m e E 655.241,62m; 286°25'27" e 117,94 m até o vértice AAU-P-3866, de coordenadas N 8.425.142,16m e E 655.128,49m; 275°35'50" e 92,28 m até o vértice AAU-P-3867, de coordenadas N 8.425.151,16m e E 655.036,65m; 22°59'59" e 155,09 m até o vértice AAU-P-3868, de coordenadas N 8.425.293,93m e E 655.097,25m; 285°05'36" e 152,57 m até o vértice AAU-P-3869, de coordenadas N 8.425.333,66m e E 654.949,95m; 354°42'36" e 122,08 m até o vértice AAU-P-3870, de coordenadas N 8.425.455,22m e E 654.938,69m; 327°55'40" e 88,63 m até o vértice AAU-P-3871, de coordenadas N 8.425.530,32m e E 654.891,63m; 36°37'05" e 148,10 m até o vértice AAU-P-3872, de coordenadas N 8.425.649,19m e E 654.979,97m; 341°18'32" e 102,92 m até o vértice AAU-P-3873, de coordenadas N 8.425.746,68m e E 654.946,99m; 30°02'36" e 78,90 m até o vértice AAU-P-3874, de coordenadas N 8.425.814,98m e E 654.986,49m; 6°38'35" e 135,48 m até o vértice AAU-P-3875, de coordenadas N 8.425.949,55m e E 655.002,16m; 344°59'28" e 144,05 m até o vértice AAU-P-3876, de coordenadas N 8.426.088,69m e E 654.964,86m; 283°54'36" e 107,12 m até o vértice AAU-P-3877, de coordenadas N 8.426.114,44m e E 654.860,87m; 307°31'46" e 72,96 m até o vértice AAU-P-3878, de coordenadas N 8.426.158,89m e E 654.803,01m; 349°53'27" e 126,70 m até o vértice AAU-P-3879, de coordenadas N 8.426.283,62m e E 654.780,78m; 353°02'21" e 87,31 m até o vértice AAU-P-3880, de coordenadas N 8.426.370,29m e E 654.770,19m; 268°15'13" e 139,62 m até o vértice AAU-P-3881, de coordenadas N 8.426.366,03m e E 654.630,64m; 255°01'24" e 46,08 m até o vértice AAU-P-3882, de coordenadas N 8.426.354,12m e E 654.586,13m; 279°36'40" e 124,09 m até o vértice AAU-P-3883, de coordenadas N 8.426.374,84m e E 654.463,78m; 2°59'27" e 61,28 m até o vértice AAU-P-3884, de coordenadas N 8.426.436,03m e E 654.466,98m; 314°40'18" e 107,70 m até o vértice AAU-P-3885, de coordenadas N 8.426.511,75m e E 654.390,38m; 272°38'19" e 101,71 m até o vértice AAU-P-3886, de coordenadas N 8.426.516,44m e E 654.288,78m; 348°28'43" e 123,21 m até o vértice AAU-P-3887, de coordenadas N 8.426.637,17m e E 654.264,17m; 336°37'55" e 124,78 m até o vértice AAU-P-3888, de coordenadas N 8.426.751,71m e E 654.214,68m; 17°08'54" e 87,90 m até o vértice AAU-P-3889, de coordenadas N 8.426.835,70m e E 654.240,60m; 305°08'30" e 122,87 m até o vértice AAU-P-3890, de coordenadas N 8.426.906,43m e E 654.140,13m; 303°40'25" e 95,05 m até o vértice AAU-P-3891, de coordenadas N 8.426.959,13m e E 654.061,03m; 350°21'39" e 82,08 m até o vértice AAU-P-3892, de coordenadas N 8.427.040,05m e E 654.047,29m; 292°11'59" e 131,60 m até o vértice AAU-P-3893, de coordenadas N 8.427.089,77m e E 653.925,44m; 314°47'38" e 108,15 m até o vértice AAU-P-3894, de coordenadas N 8.427.165,97m e E 653.848,70m;



Certifico que a presente cópia é reprodução fiel do original que me foi exibido. Dou fé.



REGISTRO DE IMÓVEIS, TÍTULOS E DOCUMENTOS
CNPJ 06.160.935/0001-11 - FONE (65) 3376 1514
1º SERVIÇO REGISTRAL DA COMARCA DE NOBRES - MT
JAZILEI FERREIRA DE ARAÚJO
 Oficial




Matricula: 1027 Data: 10/08/2011 Livro: 07 Folhas: 01

331°35'35" e 94,31 m até o vértice AAU-P-3895, de coordenadas N 8.427.248,92m e E 653.803,83m; 1°53'32" e 126,95 m até o vértice AAU-P-3896, de coordenadas N 8.427.375,80m e E 653.808,02m; 8°33'58" e 80,26 m até o vértice AAU-P-3897, de coordenadas N 8.427.455,17m e E 653.819,98m; 9°30'59" e 93,78 m até o vértice AAU-P-3898, de coordenadas N 8.427.547,65m e E 653.835,48m; 43°26'45" e 90,62 m até o vértice AAU-P-3899, de coordenadas N 8.427.613,45m e E 653.897,80m; 13°44'29" e 100,05 m até o vértice AAU-P-3900, de coordenadas N 8.427.710,63m e E 653.921,56m; 9°57'07" e 47,53 m até o vértice AAU-P-3901, de coordenadas N 8.427.757,45m e E 653.929,78m; 0°55'28" e 58,26 m até o vértice AAU-P-3902, de coordenadas N 8.427.815,70m e E 653.930,72m; 279°43'28" e 43,94 m até o vértice AAU-P-3903, de coordenadas N 8.427.823,12m e E 653.887,41m; 331°02'56" e 102,57 m até o vértice AAU-P-3904, de coordenadas N 8.427.912,88m e E 653.837,76m; 12°48'05" e 61,95 m até o vértice AAU-P-3905, de coordenadas N 8.427.973,29m e E 653.851,48m; 52°53'09" e 78,53 m até o vértice AAU-P-3906, de coordenadas N 8.428.020,67m e E 653.914,10m; 26°53'58" e 66,59 m até o vértice AAU-P-3907, de coordenadas N 8.428.080,06m e E 653.944,23m; 12°57'57" e 62,75 m até o vértice AAU-P-3908, de coordenadas N 8.428.141,21m e E 653.958,31m; 94°13'37" e 158,15 m até o vértice AAU-P-3909, de coordenadas N 8.428.129,55m e E 654.116,03m; 83°59'13" e 82,77 m até o vértice AAU-P-3910, de coordenadas N 8.428.138,22m e E 654.198,34m; 148°06'43" e 73,39 m até o vértice AAU-P-3911, de coordenadas N 8.428.075,90m e E 654.237,11m; 69°34'33" e 74,66 m até o vértice AAU-P-3912, de coordenadas N 8.428.101,96m e E 654.307,08m; 93°11'20" e 107,73 m até o vértice AAU-P-3913, de coordenadas N 8.428.095,97m e E 654.414,65m; 122°43'03" e 64,96 m até o vértice AAU-P-3914, de coordenadas N 8.428.060,86m e E 654.469,30m; 165°49'46" e 100,48 m até o vértice AAU-P-3915, de coordenadas N 8.427.963,43m e E 654.493,90m; 77°57'30" e 90,92 m até o vértice AAU-P-3916, de coordenadas N 8.427.982,40m e E 654.582,82m; 54°56'54" e 54,35 m até o vértice AAU-P-3917, de coordenadas N 8.428.013,62m e E 654.627,32m; 17°11'36" e 80,26 m até o vértice AAU-P-3918, de coordenadas N 8.428.090,29m e E 654.651,04m; 73°20'24" e 136,04 m até o vértice AAU-P-3919, de coordenadas N 8.428.129,29m e E 654.781,37m; 87°47'17" e 142,90 m até o vértice AAU-P-3920, de coordenadas N 8.428.134,80m e E 654.924,16m; 34°52'41" e 155,63 m até o vértice AAU-P-3921, de coordenadas N 8.428.262,48m e E 655.013,15m; 337°41'54" e 113,90 m até o vértice AAU-P-3922, de coordenadas N 8.428.367,86m e E 654.969,93m; 349°44'29" e 124,88 m até o vértice AAU-P-3923, de coordenadas N 8.428.490,74m e E 654.947,69m; 41°03'47" e 127,44 m até o vértice AAU-P-3924, de coordenadas N 8.428.586,82m e E 655.031,40m; 75°44'49" e 56,64 m até o vértice AAU-P-3925, de coordenadas N 8.428.600,77m e E 655.086,29m; 333°51'11" e 50,75 m até o vértice AAU-P-3926, de coordenadas N 8.428.646,33m e E 655.063,93m; 339°04'41" e 141,14 m até o vértice AAU-P-3927, de coordenadas N 8.428.778,16m e E 655.013,53m; 354°15'35" e 167,59 m até o vértice AAU-P-3928, de coordenadas N 8.428.944,91m e E 654.996,77m; 350°02'53" e 78,89 m até o vértice AAU-P-3929, de coordenadas N 8.429.022,61m e E 654.983,13m; 78°40'44" e 62,33 m até o vértice AAU-P-3930, de coordenadas N 8.429.034,85m e E 655.044,25m;

Certifico que a presente cópia é reprodução fiel do original que me foi exibido. Dou fé.
 ARU44855





REGISTRO DE IMÓVEIS, TÍTULOS E DOCUMENTOS

CNPJ 06.160.935/0001-11 - FONE (65) 3376 1514

1º SERVIÇO REGISTRAL DA COMARCA DE NOBRES - MT

JAZILEI FERREIRA DE ARAÚJO

Oficial

02

01

10/08/2011

Matrícula:


Data:

Livro:

Folhas:

1627

4°25'42" e 106,12 m até o vértice AAU-P-3931, de coordenadas N 8.429.137,62m e E 655.070,69m; 343°30'22" e 92,24 m até o vértice AAU-P-3932, de coordenadas N 8.429.226,06m e E 655.044,50m; 27°00'11" e 83,00 m até o vértice AAU-P-3933, de coordenadas N 8.429.300,01m e E 655.082,19m; 327°48'26" e 58,13 m até o vértice AAU-O-0194, de coordenadas N 8.429.349,20m e E 655.051,22m; situado na margem direita do Córrego do Retiro com a margem esquerda do Córrego Retiro São Marcos; deste, segue confrontando com a margem esquerda do Córrego Retiro São Marcos a montante, com os seguintes azimutes e distâncias: 54°51'00" e 11,24 m até o vértice AAU-O-0174, de coordenadas N 8.429.355,68m e E 655.060,41m; 98°17'01" e 35,96 m até o vértice AAU-O-0175, de coordenadas N 8.429.350,50m e E 655.095,99m; 100°45'50" e 47,58 m até o vértice AAU-O-0176, de coordenadas N 8.429.341,61m e E 655.142,74m; 73°19'02" e 61,12 m até o vértice AAU-O-0177, de coordenadas N 8.429.359,15m e E 655.201,28m; 141°00'22" e 32,19 m até o vértice AAU-O-0178, de coordenadas N 8.429.334,14m e E 655.221,53m; 73°12'08" e 127,19 m até o vértice AAU-O-0179, de coordenadas N 8.429.370,90m e E 655.343,30m; 107°52'17" e 26,30 m até o vértice AAU-O-0180, de coordenadas N 8.429.362,83m e E 655.368,33m; 215°10'28" e 32,75 m até o vértice AAU-O-0181, de coordenadas N 8.429.336,06m e E 655.349,47m; 107°40'30" e 49,31 m até o vértice AAU-O-0182, de coordenadas N 8.429.321,08m e E 655.396,45m; 147°13'05" e 42,52 m até o vértice AAU-O-0183, de coordenadas N 8.429.285,34m e E 655.419,47m; 167°32'40" e 71,28 m até o vértice AAU-O-0184, de coordenadas N 8.429.215,74m e E 655.434,85m; 144°29'51" e 45,50 m até o vértice AAU-O-0185, de coordenadas N 8.429.178,70m e E 655.461,27m; 133°23'22" e 47,97 m até o vértice AAU-O-0186, de coordenadas N 8.429.145,75m e E 655.496,13m; 183°03'20" e 71,34 m até o vértice AAU-O-0187, de coordenadas N 8.429.074,51m e E 655.492,33m; 119°24'59" e 57,64 m até o vértice AAU-O-0188, de coordenadas N 8.429.046,20m e E 655.542,54m; 74°37'30" e 57,55 m até o vértice AAU-O-0189, de coordenadas N 8.429.061,46m e E 655.598,03m; 144°53'36" e 86,51 m até o vértice AAU-O-0190, de coordenadas N 8.428.990,69m e E 655.647,78m; 149°58'39" e 90,22 m até o vértice AAU-O-0191, de coordenadas N 8.428.912,57m e E 655.692,92m; 87°00'52" e 95,68 m até o vértice AAU-O-0192, de coordenadas N 8.428.917,55m e E 655.788,47m; 105°41'25" e 52,74 m até o vértice AAU-O-0193, de coordenadas N 8.428.903,29m e E 655.839,24m; 133°38'22" e 62,56 m até o vértice AAU-V-5535, de coordenadas N 8.428.860,12m e E 655.884,52m; 138°26'01" e 70,97 m até o vértice AAU-V-5536, de coordenadas N 8.428.807,02m e E 655.931,61m; 118°59'45" e 96,23 m até o vértice AAU-V-5537, de coordenadas N 8.428.760,37m e E 656.015,77m; 97°58'25" e 189,02 m até o vértice AAU-V-5538, de coordenadas N 8.428.734,15m e E 656.202,96m; 59°31'21" e 152,25 m até o vértice AAU-V-5539, de coordenadas N 8.428.811,37m e E 656.334,18m; 80°35'47" e 41,52 m até o vértice AAU-V-5540, de coordenadas N 8.428.818,16m e E 656.375,14m; 45°30'45" e 87,93 m até o vértice AAU-V-5541, de coordenadas N 8.428.879,78m e E 656.437,87m; 341°00'14" e 51,47 m até o vértice AAU-M-1454, de coordenadas N 8.428.928,44m e E 656.421,12m; situado na margem direita do Córrego Retiro São Marcos com a Fazenda Palmeiral; deste segue, confrontando com a Fazenda Palmeiral de propriedade






REGISTRO DE IMÓVEIS, TÍTULOS E DOCUMENTOS
CNPJ 06.160.935/0001-11 - FONE (65) 3376 1514
1º SERVIÇO REGISTRAL DA COMARCA DE NOBRES - MT
JAZILEI FERREIRA DE ARAÚJO
 Oficial



Matricula: 1627 Data: 10/08/2011 Livro: 02 Folhas: 016

331°35'35" e 94,31 m até o vértice AAU-P-3895, de coordenadas N 8.427.248,92m e E 653.803,83m; 1°53'32" e 126,95 m até o vértice AAU-P-3896, de coordenadas N 8.427.375,80m e E 653.808,02m; 8°33'58" e 80,26 m até o vértice AAU-P-3897, de coordenadas N 8.427.455,17m e E 653.819,98m; 9°30'59" e 93,78 m até o vértice AAU-P-3898, de coordenadas N 8.427.547,65m e E 653.835,48m; 43°26'45" e 90,62 m até o vértice AAU-P-3899, de coordenadas N 8.427.613,45m e E 653.897,80m; 13°44'29" e 100,05 m até o vértice AAU-P-3900, de coordenadas N 8.427.710,63m e E 653.921,56m; 9°57'07" e 47,53 m até o vértice AAU-P-3901, de coordenadas N 8.427.757,45m e E 653.929,78m; 0°55'28" e 58,26 m até o vértice AAU-P-3902, de coordenadas N 8.427.815,70m e E 653.930,72m; 279°43'28" e 43,94 m até o vértice AAU-P-3903, de coordenadas N 8.427.823,12m e E 653.887,41m; 331°02'56" e 102,57 m até o vértice AAU-P-3904, de coordenadas N 8.427.912,88m e E 653.837,76m; 12°48'05" e 61,95 m até o vértice AAU-P-3905, de coordenadas N 8.427.973,29m e E 653.851,48m; 52°53'09" e 78,53 m até o vértice AAU-P-3906, de coordenadas N 8.428.020,67m e E 653.914,10m; 26°53'58" e 66,59 m até o vértice AAU-P-3907, de coordenadas N 8.428.080,06m e E 653.944,23m; 12°57'57" e 62,75 m até o vértice AAU-P-3908, de coordenadas N 8.428.141,21m e E 653.958,31m; 94°13'37" e 158,15 m até o vértice AAU-P-3909, de coordenadas N 8.428.129,55m e E 654.116,03m; 83°59'13" e 82,77 m até o vértice AAU-P-3910, de coordenadas N 8.428.138,22m e E 654.198,34m; 148°06'43" e 73,39 m até o vértice AAU-P-3911, de coordenadas N 8.428.075,90m e E 654.237,11m; 69°34'33" e 74,66 m até o vértice AAU-P-3912, de coordenadas N 8.428.101,96m e E 654.307,08m; 93°11'20" e 107,73 m até o vértice AAU-P-3913, de coordenadas N 8.428.095,97m e E 654.414,65m; 122°43'03" e 64,96 m até o vértice AAU-P-3914, de coordenadas N 8.428.060,86m e E 654.469,30m; 165°49'46" e 100,48 m até o vértice AAU-P-3915, de coordenadas N 8.427.963,43m e E 654.493,90m; 77°57'30" e 90,92 m até o vértice AAU-P-3916, de coordenadas N 8.427.982,40m e E 654.582,82m; 54°56'54" e 54,35 m até o vértice AAU-P-3917, de coordenadas N 8.428.013,62m e E 654.627,32m; 17°11'36" e 80,26 m até o vértice AAU-P-3918, de coordenadas N 8.428.090,29m e E 654.651,04m; 73°20'24" e 136,04 m até o vértice AAU-P-3919, de coordenadas N 8.428.129,29m e E 654.781,37m; 87°47'17" e 142,90 m até o vértice AAU-P-3920, de coordenadas N 8.428.134,80m e E 654.924,16m; 34°52'41" e 155,63 m até o vértice AAU-P-3921, de coordenadas N 8.428.262,48m e E 655.013,15m; 337°41'54" e 113,90 m até o vértice AAU-P-3922, de coordenadas N 8.428.367,86m e E 654.969,93m; 349°44'29" e 124,88 m até o vértice AAU-P-3923, de coordenadas N 8.428.490,74m e E 654.947,69m; 41°03'47" e 127,44 m até o vértice AAU-P-3924, de coordenadas N 8.428.586,82m e E 655.031,40m; 75°44'49" e 56,64 m até o vértice AAU-P-3925, de coordenadas N 8.428.600,77m e E 655.086,29m; 333°51'11" e 50,75 m até o vértice AAU-P-3926, de coordenadas N 8.428.646,33m e E 655.063,93m; 339°04'41" e 141,14 m até o vértice AAU-P-3927, de coordenadas N 8.428.778,16m e E 655.013,53m; 354°15'35" e 167,59 m até o vértice AAU-P-3928, de coordenadas N 8.428.944,91m e E 654.996,77m; 350°02'53" e 78,89 m até o vértice AAU-P-3929, de coordenadas N 8.429.022,61m e E 654.983,13m; 78°40'44" e 62,33 m até o vértice AAU-P-3930, de coordenadas N 8.429.034,85m e E 655.044,25m.

Certifico que a presente cópia é reprodução fiel do original que me foi exibido. Dou fé.
 681144855







REGISTRO DE IMÓVEIS, TÍTULOS E DOCUMENTOS
 CNPJ 06.160.935/0001-11 - FONE (65) 3376 1514
 1º SERVIÇO REGISTRAL DA COMARCA DE NOBRES - MT


JAZILEI FERREIRA DE ARAÚJO
 Oficial




Matrícula: 1627 Data: 10/08/2011 Livro: 02 Folhas: 02

do Srº Alfredo Pedreschi Neto e Renata Simioni Pedreschi com os seguintes azimutes e distancias: 64º19'58" e 1.683,50 m até o vértice AAU-M-1453, de coordenadas N 8.429.657,64m e E 657.938,50m; 121º45'29" e 1.077,70 m até o vértice AAU-M-1452, de coordenadas N 8.429.090,41m e E 658.854,84m; 115º04'24" e 185,06 m até o vértice AAU-M-1451, de coordenadas N 8.429.011,98m e E 659.022,46m; 44º25'34" e 930,10 m até o vértice AAU-M-1450, de coordenadas N 8.429.676,22m e E 659.673,52m; 71º42'35" e 254,31 m até o vértice AAU-M-1449, ponto inicial da descrição deste perímetro. Todas as coordenadas aqui descritas, estão georreferenciadas ao Sistema Geodésico Brasileiro, e encontram-se representadas no Sistema UTM, referenciadas ao Meridiano Central nº 57º00' WGr, tendo como datum o SAD 69. Todos os azimutes e distâncias, área e perímetro foram calculados no plano de projeção UTM Conforme Memorial Descritivo Georreferenciado (matrícula 1587 neste RGI), projeto Eng. Civil-Rowilson de Oliveira Dias-CREA 4.672-MT, ART 1052627, credenciado junto ao INCRA sob o código AAU. **CERTIFICAÇÃO INCRA** sob nº ~~131103000034-35~~. CCIR 2006/2007/2008/2009. código do imóvel Rural-901.067.282.294-5 - Área Total 11.847,0997ha - módulo Rural 185,4877 - N. Mod. Rurais 63,87- Mod. Fiscal 90,0 - N. Mod. Fiscais 131,6344, FMP 4,00. demais documentos conforme Legislação. **PROPRIETÁRIO: AGROPECUÁRIA PALMEIRAL LTDA**, CNPJ 03.998.541/0001-49 com sede na Fazenda Palmeiral, município de Nobres-MT. **TÍTULO: incorporação empresarial. REGISTRO ANTERIOR: AV-2 matrícula 1587** RGI de Rosário Oeste-MT e Matrícula 516 neste RGI. Nobres-MT, 10 de agosto de 2011. Protocolo: 5201. Emolumentos R\$: 42,30. Selo AAY 08027. , Oficial.

AV-1-1627 Nos termos do ofício e certidão, aos 25/05/2011 e AV-1 da matrícula 11.064 de 16.02.90 e AV-9 da matrícula 678 de 18.07.85, oriundos do Cartório de Registro de Imóveis de Rosário Oeste-MT, procede-se esta averbação para constar ~~TERMO DE RESPONSABILIDADE de preservação a floresta~~ ou outra forma de vegetação existente, junto ao IBDF, **CONSOLIDANDO-SE UTILIZAÇÃO limitada de 50% DA ÁREA DO IMÓVEL desta matrícula**. Averbado sob AV-3-15.931 no RGI de Rosário Oeste-MT aos 20/05/2011 e AV-2 da matrícula 516 e AV-1- 1587 neste RGI. Protocolo: 5201. Nobres-MT, 10 de agosto de 2011. Selo AAY 08027. , Oficial.

R-2-1627 Nos termos da Escritura Publica de Consolidação de **DISSOLUÇÃO SOCIETÁRIA**, fls 74/88, Livro 6, no 2º Tabelionato de Nobres-MT e **Distrato Social** aos 20/10/2005, registrado sob n. 200607220 na Junta Comercial deste Estado aos 10/10/2006, **Consolidando-se como PROPRIETÁRIOS do imóvel objeto desta matrícula**, os Srs. **ADELINO FORTUNATO SIMIONI** brasileiro empresário RG 

Certifico que a presente cópia é reprodução fiel do original que me foi exibido. Dou fé
 ARU44857
 10/08/2011
 Jazilei Ferreira de Araújo
 Oficial





REGISTRO DE IMÓVEIS, TÍTULOS E DOCUMENTOS
 CNPJ 06.160.935/0001-11 - FONE (65) 3376 1514
 1º SERVIÇO REGISTRAL DA COMARCA DE NOBRES - MT
 JAZILEI FERREIRA DE ARAÚJO

Oficial

02

01

10/08/2011

Matricula:

Data:

Livro:


Folhas:

64522350-SSP/SP e CPF: 980.129.328-49, casado com **CARLA MARTUSCELLI PERES SIMIONI**, brasileira, empresária, RG 132791134-SSP/SP e CPF: 071.714.968-48, residentes em Ribeirão Preto-SP. Documentos incidentes na área total do imóvel CCIR 2006/2007/2008/2009. código do imóvel Rural- 901.067.282.294-5 - Área Total 11.847,0997ha - módulo Rural 185,4877 - N. Mod. Rurais 63,87- Mod. Fiscal 90,0 - N. Mod. Fiscais 131,6344, FMP 4,00, ITBI 2011. emitido DOI. Demais documentos conforme Legislação. Nobres-MT, 10 de agosto de 2011. Protocolo: 5210. Emolumentos R\$: 42,90. Selo AAY 08036. Oficial.

R-3-1627 - Nos Termos do **REGISTRO 1032 - CÉDULA DE CRÉDITO BANCÁRIO Nº. 270111012 - EMISSÃO: 03/02/2012 - VENCIMENTO: 09/01/2017 - VALORES: PRINCIPAL: R\$ 20.369.148,26; IOF FINANCIADO: R\$ 369.148,26 e LÍQUIDO: R\$ 20.000.000,00 - CREDOR: BANCO SANTANDER (BRASIL) S.A., CNPJ 90.400.888/0001-42, sede na Av. Juscelino Kubitschek, 2041 e 2235, Bloco A, Vila Olímpia, São Paulo-SP, - EMITENTE: **SIMISA SIMIONI METALURGICA LTDA CNPJ: 55.820.583/0001-99**, sediada na Av. Antonio Valdir Martinelli, 3013, Bairro Distrito Industrial Maria, Sertãozinho, São Paulo. **AVALISTAS/OUTORGA UXÓRIAS: ADELINO FORTUNATO SIMIONI, CPF: 980.129.328-49 e CARLA MARTUSCELLI PERES SIMIONI, CPF: 071.714.968-48**, residentes e domiciliados no Condomínio Contry Village, Rodovia SP 328 - KM 310 - Estrada Bomfim, Ribeirão Preto - São Paulo. - **GARANTIA: HIPOTECA CEDULAR EM PRIMEIRO GRÃO**, sem concorrência de terceiros, o imóvel objeto desta matrícula. **DEMAIS CLAUSULAS E CONDIÇÕES** na cédula deste registro. Nobres-MT, 29 de junho de 2012. Protocolo: 6523. Emolumentos: R\$ 48,60. Selo ABJ 33925. Oficial.**

AV-4-1627 As partes em comum acordo aditam o título Cédula de Crédito Bancário Capital de Giro n 270111012 (**R-3 desta matrícula**). **Valor principal R\$ 18.148.814,66; Prazo: 1047 dias**; Data de vencimento: 09.01.2017; Forma de Pagamento: conforme fluxo que encontra-se anexo a este aditivo. **O gravame HIPOTECÁRIO (R-3)** encontra-se em Vigor. Nobres-MT, 14 de abril de 2014. Protocolo: 8969. Emolumentos: R\$ 10,10. Oficial.

AV-5-1627 As partes em comum acordo **ADITAM** o título Cédula de Crédito Bancário Capital de Giro n 270111012 (**R-3 desta matrícula**). **Valor principal R\$ 18.536.263,70; Prazo: 992 dias**; Data de vencimento: 09.01.2017; Forma de Pagamento: conforme fluxo que se encontra anexo a este aditivo. **O gravame HIPOTECÁRIO (R-3)** encontra-se em Vigor. Nobres-MT, 18 de junho de 2014. Protocolo: 9223. Emolumentos R\$ 10,50. SELO: AKJ29392. Oficial.





REGISTRO DE IMÓVEIS, TÍTULOS E DOCUMENTOS
CNPJ 06.160.935/0001-11 - FONE (65) 3376 1514
1º SERVIÇO REGISTRAL DA COMARCA DE NOBRES - MT

JAZILEI FERREIRA DE ARAÚJO
Oficial




Matrícula: 1627 Data: 10/08/2011 Livro: 01 Fôlhas: 01

AV-6-1627 As partes em comum acordo **ADITAM** o Cédula de Crédito Bancário Capital de Giro n 270111012 (**R-3** desta matrícula): **Valor principal R\$ 19.692.193,20; Prazo: 51 dias;** Data de vencimento: 23.11.2014; Taxa Efetiva: **4,750%** equivalentes a 0,3875% a.mês, calculados de forma exponencial "(capitalizados), com base em um ano de 360 dias **CORRIDOS** Forma de Pagamento: principal e juros na data de vencimento final. **O gravame HIPOTECÁRIO (R-3)** encontra-se em Vigor. Nobres-MT, 13 de outubro de 2014. Protocolo: 9741. Emolumentos R\$ 10,50. SELO: AKJ30752. Oficial.

R-7-1627 - Nos termos da ESCRITURA PÚBLICA DE TRANSACÇÃO E DAÇÃO EM PAGAMENTO lavrada no 2º Serviço Notarial desta Comarca, Livro 10, Fls.62 a 65, aos 09-11.2015, **DEVEDORES/OUTORGANTES E DADORES: ADELINO FORTUNATO SIMIONI e CARLA MARTUSCELLI PERES SIMIONI**, acima qualificados. **TRANSFEREM o imvel desta matrícula em forma de pagamento referente ao R-3 ao BANCO SANTANDER (BRASIL) S/A**, CNPJ 90.400.888/0001-42, instituição financeira com sede na Cidade de São Paulo, na Av. Presidente Juscelino Kubitschek 2041 e 2235, bloco A. ITBI 259/2015, DOI 147/2015. Demais Documentos conforme Legislação. Protocolo: 11049. Emolumentos R\$ 3.462,70. SELO: ANF61908. Nobres-MT, 19 de novembro de 2015. Oficial.


O Referido é verdade
Nobres-MT, 19 de novembro de 2015.


LUCILENE BARROSO DE ANDRADE
Registradora substituta
Lucilene Barroso de Andrade
Registradora Substituta




2º

Certifico que a presente cópia é reprodução fiel do original que me foi exibido. Dou fé.
ARU44859
R\$ 2,40


SELO DE CONTROLE DIGITAL

SELO DE CONTROLE DIGITAL
EVALDO CANDIDO DE ALMEIDA Oficial
Nobres - MT, 19 de novembro de 2015
Poder Judiciário do Estado de Mato Grosso. Cod. Serv. JDT Cod Ato 6
<http://www.tjmt.jus.br/selos>




Selo de Controle Digital
Código da Serventia: 315
Código do Ato: 176
ANF61827 - R\$ 49,30
Consulte: www.tjmt.jus.br/selos/





REGISTRO DE IMÓVEIS, TÍTULOS E DOCUMENTOS
 CNPJ 06.160.935/0001-11 - FONE (65) 3376 1514
 1º SERVIÇO REGISTRAL DA COMARCA DE NOBRES - MT

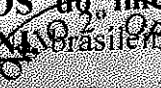
JAZILEI FERREIRA DE ARAÚJO
 Oficial



Matricula: 1627 Data: 10/08/2011 Livro: 07 Folhas:

do Srº Alfredo Pedreschi Neto e Renata Simioni Pedreschi com os seguintes azimutes e distancias: 64º19'58" e 1.683,50 m até o vértice AAU-M-1453, de coordenadas N 8.429.657,64m e E 657.938,50m; 121º45'29" e 1.077,70 m até o vértice AAU-M-1452, de coordenadas N 8.429.090,41m e E 658.854,84m; 115º04'24" e 185,06 m até o vértice AAU-M-1451, de coordenadas N 8.429.011,98m e E 659.022,46m; 44º25'34" e 930,10 m até o vértice AAU-M-1450, de coordenadas N 8.429.676,22m e E 659.673,52m; 71º42'35" e 254,31 m até o vértice AAU-M-1449, ponto inicial da descrição deste perímetro. Todas as coordenadas aqui descritas, estão georreferenciadas ao Sistema Geodésico Brasileiro, e encontram-se representadas no Sistema UTM, referenciadas ao Meridiano Central nº 57º00' WGr, tendo como datum o SAD 69. Todos os azimutes e distâncias, área e perímetro foram calculados no plano de projeção UTM Conforme Memorial Descritivo Georreferenciado (matricula 1587 neste RGI), projeto Eng. Civil-Rowilson de Oliveira Dias-CREA 4.672-MT, ART 1052627, credenciado junto ao INCRA sob o código AAU. **CERTIFICAÇÃO /INCRA**, sob nº sob nº 131103000034-33. CCIR 2006/2007/2008/2009. código do imóvel Rural-901.067.282.294-5 - Área Total 11.847,0997ha - módulo Rural 185,4877 - N. Mod. Rurais 63,87- Mod. Fiscal 90,0 - N. Mod. Fiscais 131,6344, FMP 4,00. demais documentos conforme Legislação. **PROPRIETÁRIO: AGROPECUÁRIA PALMEIRAL LTDA**, CNPJ 03.998.541/0001-49 com sede na Fazenda Palmeiral, município de Nobres-MT. **TÍTULO: incorporação empresarial. REGISTRO ANTERIOR: AV-2 matrícula 1587** RGI de Rosário Oeste-MT e Matrícula 516 neste RGI. Nobres-MT, 10 de agosto de 2011. Protocolo: 5201. Emolumentos R\$: 42,30. Selo AAY 08027. , Oficial.

AV-1-1627 Nos termos do ofício e certidão, aos 25/05/2011 e AV-1 da matrícula 11.064 de 16.02.90 e AV-9 da matrícula 678 de 18.07.85, oriundos do Cartório de Registro de Imóveis de Rosário Oeste-MT, procede-se esta averbação para constar TERMO DE RESPONSABILIDADE de preservação à floresta ou outra forma de vegetação existente, junto ao IBDF, **CONSOLIDANDO-SE UTILIZAÇÃO limitada de 50% DA ÁREA DO IMÓVEL desta matrícula**. Averbado sob AV-3-15.931 no RGI de Rosário Oeste-MT aos 20/05/2011 e AV-2 da matrícula 516 e AV-1- 1587 neste RGI. Protocolo: 5201. Nobres-MT, 10 de agosto de 2011. Selo AAY 08027. , Oficial.

R-2-1627 Nos termos da Escritura Publica de Consolidação de **DISSOLUÇÃO SOCIETÁRIA**, fls 74/88, Livro 6, no 2º Tabelionato de Nobres-MT e **Distrato Social** aos 20/10/2005, registrado sob n. 200607220 na Junta Comercial deste Estado aos 10/10/2006, Consolidando-se como **PROPRIETÁRIOS do imóvel objeto desta matrícula**, os Srs. **ADELINO FORTUNATO SIMIONI**, empresário RG 

Certifico que a presente cópia é reprodução fiel do original e me foi exibido Doufe

ARU44857

Selo de Controle Oficial

