

**CERTIDÃO DE INTEIRO TEOR**  
**REGISTRO DE IMÓVEIS**

**MATRÍCULA 1958**

**LIVRO 2-J**

**FLS. 078**

Serventia não informatizada.  
Certidão válida por 30 dias.

Belª ELZIRA DE ANGIOLIS SILVA, Oficiala do Registro de Imóveis da Comarca de Presidente Figueiredo, Estado do Amazonas, por nomeação legal, etc...

**CERTIFICA**, a requerimento verbal de parte interessada, e em virtude de poderes que por lei me são conferidos, que revendo o expediente deste Cartório a meu cargo, precisamente a Matrícula n.º 1958, Livro 2 - J, fls. 078, de **REGISTRO GERAL DE IMOVEIS**, devidamente protocolado no Livro 01, dele verifiquei **CONSTAR** o **REGISTRO** do seguinte **IMÓVEL**: Imóvel Urbano situado na Rodovia BR 174, M/D, KM 107, Condomínio "BOSQUE DAS ÁGUAS"; Município: Presidente Figueiredo; UF: AM; denominado **LOTE 13, QUADRA J**; Área: 800,00m<sup>2</sup>; Perímetro: 120,00m; **LIMITES E CONFRONTAÇÕES**: **NORTE**: 40,00m, com o lote 11 da mesma quadra; **SUL**: 40,00m, com o lote 15 da mesma quadra; **LESTE**: 20,00m, com o lote 14 da mesma quadra; **OESTE**: 20,00m, com a via de acesso - Rua 9, para onde faz frente. **REGISTRO ANTERIOR**: Há Registro nesta Comarca, Livro 2-F, às fls. 275, Matrícula n.º 956. **INSTRUMENTO DE REFERÊNCIA**: Escritura Pública de Desmembramento lavrada nas Notas deste Cartório, Livro 10, às folhas 117 - 120v, datada de 24.02.2014. **PROPRIETARIO (A)**: **ELETRO INCORPORAÇÕES E CONSTRUÇÃO LTDA.**, empresa inscrita no Cadastro Nacional de Pessoa Jurídica - CNPJ/MF sob o n.º 07.096.422/0001-51, com sede situada na Rodovia BR - 174 - KM 107, margem direita, nesta cidade. O referido é verdade e dou fé. Presidente Figueiredo-AM, 24 de Fevereiro de 2014. **AUXILIAR AUTORIZADA**: (aa) PRISCILA SILVA DIAS.///

**R-1-1958: REGISTRO DE CÉDULA** - Cédula de Crédito Bancário - Empréstimo - Capital de Giro n.º 00334539300000006710, emitida em 29/04/2014, tendo como **EMITENTE**: **ELETRO INSTALAÇÕES LTDA**, inscrita no CNPJ/MF n.º 04.399.340/0001-98, com sede à Rua Joaquim Uchoa, 153, CEP: 69.060-103, em Manaus/AM - Conta Corrente n.º 00334539000130004988; tendo como **CREDOR**: **BANCO SANTANDER (BRASIL) S.A.**, inscrito no CNPJ/MF n.º 90.400.888/0001-42, com sede estabelecida na Avenida J. Kubitschek, 2041/2235A, na cidade de São Paulo/SP, por sua Agência 4539 - URB-MANAUŠ-PRAÇA H. BALBI, representada por: **JACKELINE SAMPAIO** - Gerente de Atendimento III - 616130 e **ANTONIO CARLOS S. CORDEIRO** - Gerente Business - 646035; e como **INTERVENIENTE/GARANTIDOR**: **ELETRO INCORPORAÇÕES E CONSTRUÇÃO LTDA** - EPP, inscrita no CNPJ/MF n.º 07.096.422.0001-51, representada por seus sócios: **RUI BARBOSA MACIEL**, CPF/MF n.º 046.741.542-00 e **MARTHA**

Priscila Silva Dias  
Oficiala-Tabelã Substituta


FALCÃO DE CASTRO, CPF/MF nº 516.918.252-04; AVALISTAS: RUI BARBOSA MACIEL, CPF/MF nº 046.741.542-00, solteiro, residente na Avenida Londres, 18, QU 18, Conjunto Campos Eliseos, CEP: 69.045-130, em Manaus/AM e MARTHA FALCÃO DE CASTRO, CPF/MF nº 516.918.252-04, casada - separação de bens, residente no CD. Riviera da P. Negra, 31, Cannes, Ponta Negra, CEP: 69.037-000, na cidade de Manaus/AM; VALOR DO CREDITO: R\$ 4.650.000,00 (Quatro Milhões e Seiscentos e Cinquenta Mil Reais); QUANTIDADE DE PARCELAS: 24 (vinte e quatro) mensais; VENCIMENTO DA PRIMEIRA PARCELA: 29.05.2014; VENCIMENTO DA ÚLTIMA PARCELA: 29.04.2016; ENCARGOS: taxa efetiva de juros de 1,7300% ao mês e 22,85% ao ano. FORMA DE PAGAMENTO: Débito em Conta Corrente da Emitente; GARANTIA REAL: EM HIPOTECA CEDULAR DE 1º GRAU, E SEM CONCORRÊNCIA DE TERCEIROS O IMÓVEL A QUE SE REFERE A PRESENTE MATRÍCULA IMOBILIÁRIA, LIVRE E DESEMPARADO DE QUAISQUER ÔNUS OU ENCARGOS, bem como 24 (vinte e quatro) outros imóveis situados neste município de Presidente Figueiredo/AM, Direitos Creditórios de Contrato (15%) - execução de obras de ampliação de rede de distribuição rural do Amazonas em atendimento ao Programa Universalização do Acesso e Uso da Energia Elétrica - Luz para Todos. O.Cs. nº 89.865/2013, 89.866/2013, 89.867/2013, 89.868/2013 e Propriedade Fiduciária (16,99%) de 04 (quatro) Veículos, sendo estes: 1) Caminhão com placa JXU-2742 - Chassi nº 9533172SXAR020220 - Valor R\$ 260.000,00, 2) Caminhão com placa JXX-0299 - Chassi nº 9BWB672S22R204241 - Valor R\$ 150.000,00, 3) Caminhão com placa JXN-4058 - Chassi nº 9BWB672S65R528746 - Valor R\$ 190.000,00 e 4) Caminhão com placa JXN-4078 - Chassi nº 9BWB672S45R527823 - Valor R\$ 190.000,00, tendo como Fiel Depositário dos veículos o Sr. RUI BARBOSA MACIEL, antes já qualificado. VALOR DO IMÓVEL ORA GARANTIDO: R\$ 102.600,00 (Cento e Dois Mil e Seiscentos Reais). Demais cláusulas e condições constantes na Cédula, cuja cópia fica devidamente arquivada neste Cartório. Protocolo Geral de Imóveis: 5.048. O referido é verdade e dou fé. Presidente Figueiredo-AM, 27 de Maio de 2014. AUXILIAR AUTORIZADA: (aa) PRISCILA SILVA DIAS.///

R-2-1958: Nos termos da ESCRITURA PÚBLICA DE DAÇÃO EM PAGAMENTO, lavrada nas Notas do 9º Tabelionato de Notas da Comarca de São Paulo-SP, em 11 (onze) de Agosto de 2016, constante no Livro nº 10.689 - pag. nº 035, tendo como partes: OUTORGANTE DADOR: ELETRO INCORPORAÇÕES E CONSTRUÇÃO LTDA., sociedade com sede em Presidente Figueiredo, Estado do Amazonas, na Rodovia BR-174 KM 107, Zona Rural, CEP: 69.735-000, inscrita no CNPJ nº. 07.096.422/0001-51, com seus atos constitutivos arquivados na Junta Comercial do Estado do Amazonas - JUCEA sob nº.13200441222, em sessão de 23/11/2004, e posteriores alterações, sendo a última delas que consolidou seu contrato social, datada de 13 de maio de 2015, registrada na mesma Junta Comercial sob nº 505837, em sessão de 19 de Junho de 2015, da qual uma cópia autenticada ficará arquivada nestas notas sob nº 1570/, neste ato representada nos termos da cláusula 5º Parágrafo

Priscila Silva Dias  
Oficiala-Tabelião Substituta



ESTADO DO AMAZONAS  
COMARCA DE PRESIDENTE FIGUEIREDO  
CARTÓRIO DE NOTAS E REGISTROS PÚBLICOS  
HELEZIRA DE ARAÚJO SILVA  
Tabela Oficial



Primeiro de seu contrato social em vigor, por seus sócios majoritários e administrador, NAHUM DE AGUIAR FALCÃO, brasileiro, divorciado, empresário, portador da Cédula de Identidade RG n° 303.883.989/AM, e da Carteira Profissional n° 5906-D, expedida pelo CREA-AM em 02/09/1996, inscrito no CPF/MF sob n° 078.177.202-89, residente e domiciliado na cidade de Manaus, Estado do Amazonas, na Avenida Coronel Teixeira, 1320, Condomínio Riviara da Ponta Negra, Edifício Cannes, apto. 31 - Ponta Negra - CEP: 69.037-000 e como ADMINISTRADOR CREDOR: BANCO SANTANDER (BRASIL) S/A, com sede nesta capital, na Avenida Presidente Juscelino Kubitschek n° 2.235 e 2.061, Bloco A, inscrito no Cadastro Nacional de Pessoa Jurídica sob número 90.400.888/0001-42, no número de Identificação de Registro de Empresa número 35300332067, com seu Estatuto Social Consolidação na Ata de Assembléia Geral Extraordinária, realizada aos 18 de março de 2014, devidamente registrada na Junta Comercial do Estado do Amazonas sob n° 270.672/14-3, em sessão de 14 de julho de 2014, neste ato representado por dois de seus bastantes prepostos: Grupo "A": ANTONIO PARDO DE SANTAYANA MONTES, espanhol, casado, bancário, portador do RNE V569506-B, inscrito no CPF/MF sob o n° 333.331.930-44; CASSIO SCHMITT, brasileiro, casado, portador da Carteira de Identidade RG n° 504906971 SSP/RS, e inscrito no CPF/MF sob o n° 581.099.430-04; JAVIER RODRIGUEZ DE COLMENARES ALVAREZ, espanhol, casado, portador da Cédula de Identidade RNE n° V883223-V, inscrito no CPF/MF sob n° 236.186.828-83; THOMAS GREGOR ITO, brasileiro, casado, portador da Carteira de Identidade RG n° 4.940.900-3 SSP/SP e inscrito no CPF/MF sob o n° 120.800.938-94; Grupo "B": ADRIANA CRISTINA PAPAFILIPAKIS GRAZIANO, casada, portadora da Carteira de Identidade RG n° 9530186 SSP/SP e no CPF/MF sob n° 115.7314.348-10; DIMAS PINHEIRO SANTOS, brasileiro, casado, portador da Carteira de Identidade RG n° 27.759.104-1 SSP/SP, e inscrito no CPF/MF sob o n° 259.500.488-30; FABIO LUIZ ORSO, brasileiro, casado, portador da Carteira de Identidade RG n° 101.036.571-4 SSP/RS e inscrito no CPF/MF sob o n° 368.280.840-04; JOAO JOSE GOSSON, brasileiro, divorciado, portador da Cédula de Identidade RG n° 9.621.898 SSP/SP, inscrito no CPF/MF sob n° 999.858.888-04; JULIO CESAR DE OLIVEIRA PICORONE, brasileiro, solteiro, portador da Carteira de Identidade RG n° 04.258.453-2 IFF/RJ e inscrito no CPF/MF sob o n° 500.109.557-34; RICARDO OLIVARE DE MAGALHÃES, brasileiro, solteiro, portador da Cédula de Identidade RG n° 26.239.950-7 e inscrito no CPF/MF sob o n° 303.533.658-07; EDSON VIEIRA LIMA, brasileiro, casado, portador da Cédula de Identidade RG n° 18.438.568 SSP/SP, inscrito no CPF/MF sob n° 079.368.378-50; ALEXANDRE ROBERTO CASTELANO, brasileiro, casado, portador da Cédula de Identidade RG n° 26.407.196-7 SSP/SP, inscrito no CPF/MF sob n° 261.315.928-61; e Grupo "C": ALMEIDA MARCOS DOS AGUIAR, brasileiro, solteiro, portador da Cédula de Identidade RG n° 26.778.891-5 SSP/SP, inscrito no CPF/MF sob n° 040.672.588-87; ADRIANA ABDO ASSIN, brasileira, casada, portadora da Carteira de Identidade RG n° 26.240.373-0 SSP/SP, inscrito no CPF/MF sob n° 141.010.010-10.


REGISTRO DE NOTAS  
Comarca de Pres. Figueiredo - AM  
Tribunal de Justiça do Estado do Amazonas  
Av. Acunquara n° 42-B, Centro  
Fone: (02) 3324-1470 - CEP: 69735-000  
REGISTROS PUBLICOS

32: ANDREA FERREIRA DO NASCIMENTO, brasileira, solteira, portadora da Carteira de Identidade RG n° 29.637.047-2 SSP/SP, inscrita no CPF/MF sob n° 216.674.828-74; CINTIA CAROLINA SALETTI, brasileira, solteira, portadora da Cédula de Identidade RG n° 28.859.171-9 SSP/SP, inscrita no CPF/MF sob n° 292.940.048-05; CLESTON JIMENES CARDOSO, brasileiro, casado, portador da Carteira de Identidade RG n° 12.825.627 SSP/SP, inscrito no CPF/MF sob n° 052.251.208-90; DANIEL SETSUO SATO, brasileiro, casado, portador da Carteira de Identidade RG n° 20.947.215-7 SSP/SP, inscrito no CPF/MF sob n° 180.484.838-74; DEBORA PIRES SILVA E SANTOS, brasileira, casada, portadora da Carteira de Identidade RG n° 22.668.512 SSP/SP, inscrita no CPF/MF sob n° 182.806.908-67; EDUARDO BAUMEL, brasileiro, casado, portador da Carteira de Identidade RG n° 28.155.526-6 SSP/SP, inscrito no CPF/MF sob n° 278.011.258-19; JOSÉ HELIO CHAVES RODRIGUES, brasileiro, casado, portador da Cédula de Identidade RG n° 22.604.650-3 SSP/SP, inscrito no CPF/MF sob n° 144.364.088-33; HENRIQUE ANTUNES DE OLIVEIRA, brasileiro, casado, portador da Carteira de Identidade RG n° 10.924.200 SSP/SP, inscrito no CPF/MF sob n° 053.759.908-81; KARINA CORDEIRO DA SILVA DINIZ, brasileira, casada, portadora da Carteira de Identidade RG n° 34.563.269-2 SSP/SP, inscrita no CPF/MF sob n° 305.513.388-90; LUANA MARIA DE SOUSA GIOIELLI, brasileira, casada, portadora da Cédula de Identidade RG n° 33.284.822-X SSP/SP, inscrito no CPF/MF sob n° 229.386.788-94; LUCIANE PETRANGELO, brasileira, solteira, portadora da Cédula de Identidade RG n° 22.914.243-6 SSP/SP, inscrito no CPF/MF sob n° 135.949.218-67; MARCIO PEREIRA, brasileiro, casado, portador da Cédula de Identidade RG n° 074978362 IFF/RJ, inscrito no CPF/MF sob n° 982.720.717-20; NATALIA ARACELIS ROCA FERNANDES, solteira, portadora da Carteira de Identidade RG n° 28.998.002-1 SSP/SP, inscrito no CPF/MF sob n° 371.243.348-45; RAFAEL YUKIO AMANO, brasileiro, solteiro, portador da Cédula de Identidade RG n° 22.243.060-6 SSP/SP, inscrito no CPF/MF sob n° 274.033.818-07; ROBERTO DE SOUZA FELIPE DUARTE, brasileiro, solteiro, portador da Carteira de Identidade RG n° 18.101.731 SSP/SP, inscrito no CPF/MF sob n° 103.299.558-02; RODRIGO GAMA DOS SANTOS, brasileiro, divorciado, portador da Carteira de Identidade RG n° 24.909.672-9 SSP/SP, inscrito no CPF/MF sob n° 272.043.508-20; ROSIANI MORENO SANCHEZ, brasileira, casada, portador da Cédula de Identidade RG n° 16.506.259-9 SSP/SP, inscrito no CPF/MF sob n° 089.099.828-02; VANDA CHIGO FIORANI, brasileira, solteira, portadora da Cédula de Identidade RG n° 12.100.158 SSP/SP, inscrito no CPF/MF sob n° 031.713.678-07; todos os outorgados bancários, domiciliados nesta Capital do Estado de São Paulo, na Avenida Presidente Juscelino Kubitschek n° 2.041 e 2.235, por eles representada, conforme procuração lavrada aos 15.10.2015, neste Tabelião de Notas, no livro 10.576, fls. 093; INTERVENIENTES DEVEDORES: 1) ELETRO INSTALAÇÕES LTDA., sociedade com sede em Manaus, Estado do Amazonas, na Rua Beija Flor Vermelho n° 232, Lote 05, Quadra 05, Loteamento Paraíso Tropical, Bairro Tarumã - CEP 69.041-050, inscrita no CPF/MF sob n°

Priscila Silva Dias  
Oficial Tabelião Substituta



ESTADO DO AMAZONAS  
COMARCA DE PRESIDENTE FIGUEIREDO  
CARTÓRIO DE NOTAS E REGISTROS PÚBLICOS  
BEP ELZIRA DE ANGIOLIS SILVA  
Tabelião - Oficial



04.399.340/0001-98, com seus atos constitutivos arquivados na junta comercial do Estado do Amazonas sob NIRE nº 13.200.393.970, em sessão de 09 de abril de 2001, e posteriores alterações, sendo a última delas que consolidou seu contrato social, datada de 06 de maio de 2015, registrada na mesma Junta Comercial sob nº 505340, em sessão de 20 de maio de 2015 (arquivada nestas notas sob nº 1571/2016), neste ato representada por seu sócio majoritário e administrador, NAHUM DE AGUIAR FALCÃO. 2) MARTHA FALCÃO DE CASTRO E COSTA, brasileira, solteira, empresária, portadora da Cédula de Identidade nº. 1284177-3 SSP/AM, inscrita no CPF/ME sob nº 516.918.25204, residente e domiciliada na Avenida Coronel Teixeira, 1320, Condomínio Riviera da Ponta Negra, Edifício Cannes, apto.31 - Ponta Negra, neste ato representada pelo seu procurador, NAHUM DE AGUIAR FALCÃO, já qualificado, conforme procuração lavrada em 04 de agosto de 2016, pelo 2º Tabelionato de Notas de Manaus, às fls. 076/077 do livro 712, arquivada sob nº 453/2016 nestas notas na pasta própria, por certidão atualizada; 3) RUI BARBOSA MACIEL, brasileiro, solteiro, empresário, portador da Cédula de Identidade RG nº. 0252072-9 SSP/AM, inscrito no CPF/ME sob nº 046.741.542-00, residente e domiciliado na Rua José Tadros nº. 461, Bairro Santo Antonio, CEP 69029-510, em Manaus, neste ato representado por seu procurador, NAHUM DE AGUIAR FALCÃO, já qualificado, conforme citada procuração lavrada em 04 de agosto de 2016, pelo 2º Tabelionato de Notas de Manaus, às fls. 160/161 do livro 631, e arquivada nestas notas; e 4) NAHUM DE AGUIAR FALCÃO, brasileiro, divorciado, empresário, portador da Cédula de Identidade RG nº 363.863 SSP/AM, e da Carteira Profissional nº 5906-D, expedida pelo CREA-AM, em 02/09/1996, inscrito no CPF/ME nº 078.177.202-82, residente e domiciliado na Cidade de Manaus, Estado do Amazonas, na Avenida Coronel Teixeira, 1320, Condomínio Riviera da Ponta Negra, Edifício Cannes, apto. 31 - Ponta Negra - CEP: 69.037-000. CLÁUSULA PRIMEIRA - Os DEVEDORES, acima qualificados, de forma irretroatável e irrevogável, confessam e se reconhecem devedores do CREDOR, da quantia líquida certa e exigível, a seguir mencionada, nada tendo a se opor com relação ao seu valor, presente e futuramente, dívida essa referente ao principal e encargos financeiros do quanto pactuados na Cédula de Crédito Bancário - Empréstimo - Capital de Giro nº. 00334539300000006710, no valor de R\$ 4.677.409,64 (quatro milhões, seiscentos e setenta e sete mil, quatrocentos e nove reais e sessenta e quatro centavos). CLÁUSULA SEGUNDA - Considerando que os DEVEDORES, por motivos alheios às suas vontades, não puderam honrar o pagamento da dívida reconhecida e confessada na Cláusula Primeira, propuseram ao CREDOR que prontamente aceitou, quitar parcialmente essa dívida de R\$ 4.677.409,64 (quatro milhões, seiscentos e setenta e sete mil, quatrocentos e nove reais e sessenta e quatro centavos), mediante dação em pagamento, pelo valor total de R\$ 1.105.930,00 (um milhão, cento e cinco mil, novecentos e trinta reais). MATRÍCULA 1940: Imóvel Urbano situado na Rodovia BR 174, M/D, KM 107, Condomínio Bosque das Águas, de Presidente Figueiredo, Estado do Amazonas, denominado lote


Av. Acauquara, Nº 42-B, Centro  
CEP: 69.735-000 - Presidente Figueiredo - AM  
Fones: (92) 3324-1470 | 98838-1972 | E-mail: cartorioextra@hotmail.com  
Priscilla Silva Dias  
Tabelião Substituta

HISTÓRIA DE NOTAS  
Escritório de Registro AM  
Rua 15 de Novembro nº 42-B - Centro  
Fone: (081) 4475-0175 - CEP: 02735-300  
SANTARÉM - PARÁ

06, quadra F: área 823,42m<sup>2</sup> (oitocentos e vinte e três metros e quarenta e dois decímetros quadrados); perímetro 127,65m (cento e vinte sete metros e sessenta e cinco centímetros). MATRÍCULA 1944: Imóvel Urbano situado na Rodovia BR 174, M/D, KM 107, Condomínio Bosque das Águas, de Presidente Figueiredo, Estado do Amazonas, denominado lote 06, quadra I: área 800,00m<sup>2</sup> (oitocentos metros quadrados); perímetro 120,00m (cento e vinte metros). MATRÍCULA 1946: Imóvel Urbano situado na Rodovia BR 174, M/D, KM 107, Condomínio Bosque das Águas, de Presidente Figueiredo, Estado do Amazonas, denominado lote 10, quadra I: área 800,00m<sup>2</sup> (oitocentos metros quadrados); perímetro 120,00m (cento e vinte metros). MATRÍCULA 1947: Imóvel Urbano situado na Rodovia BR 174, M/D, KM 107, Condomínio Bosque das Águas, de Presidente Figueiredo, Estado do Amazonas, denominado lote 09, quadra I: área 800,00m<sup>2</sup> (oitocentos metros quadrados); perímetro 120,00m (cento e vinte metros). MATRÍCULA 1949: Imóvel Urbano situado na Rodovia BR 174, M/D, KM 107, Condomínio Bosque das Águas, de Presidente Figueiredo, Estado do Amazonas, denominado lote 12, quadra I: área 800,00m<sup>2</sup> (oitocentos metros quadrados); perímetro 120,00m (cento e vinte metros). MATRÍCULA 1952: Imóvel Urbano situado na Rodovia BR 174, M/D, KM 107, Condomínio Bosque das Águas, de Presidente Figueiredo, Estado do Amazonas, denominado lote 17, quadra I: área 800,00m<sup>2</sup> (oitocentos metros quadrados); perímetro 120,00m (cento e vinte metros). MATRÍCULA 1954: Imóvel Urbano situado na Rodovia BR 174, M/D, KM 107, Condomínio Bosque das Águas, de Presidente Figueiredo, Estado do Amazonas, denominado lote 06, quadra J: área 800,00m<sup>2</sup> (oitocentos metros quadrados); perímetro 120,00m (cento e vinte metros). MATRÍCULA 1959: Imóvel Urbano situado na Rodovia BR 174, M/D, KM 107, Condomínio Bosque das Águas, de Presidente Figueiredo, Estado do Amazonas, denominado lote 14, quadra J: área 800,00m<sup>2</sup> (oitocentos metros quadrados); perímetro 120,00m (cento e vinte metros). MATRÍCULA 1960: Imóvel Urbano situado na Rodovia BR 174, M/D, KM 107, Condomínio Bosque das Águas, de Presidente Figueiredo, Estado do Amazonas, denominado lote 15, quadra J: área 800,00m<sup>2</sup> (oitocentos metros quadrados); MATRÍCULA 1957: Imóvel Urbano situado na Rodovia BR 174, M/D, KM 107, Condomínio Bosque das Águas, de Presidente Figueiredo, Estado do Amazonas, denominado lote 11, quadra J: área 800,00m<sup>2</sup> (oitocentos metros quadrados); perímetro 120,00m (cento e vinte metros). MATRÍCULA 1958: Imóvel Urbano situado na Rodovia BR 174, M/D, KM 107, Condomínio Bosque das Águas, de Presidente Figueiredo, Estado do Amazonas, denominado lote 13, quadra J: área 800,00m<sup>2</sup> (oitocentos metros quadrados); perímetro 120,00m (cento e vinte metros). MATRÍCULA 1955: Imóvel Urbano situado na Rodovia BR 174, M/D, KM 107, Condomínio Bosque das Águas, de Presidente Figueiredo, Estado do Amazonas, denominado lote 08, quadra J: área 800,00m<sup>2</sup> (oitocentos metros quadrados); perímetro 120,00m (cento e vinte metros). MATRÍCULA 1956: Imóvel Urbano situado na Rodovia BR 174, M/D, KM 107, Condomínio Bosque das Águas, de Presidente Figueiredo,

Priscila Silva Dias  
Oficial-Tabelião Substituta






Estado do Amazonas, denominado lote 09, quadra J: área 800,00m<sup>2</sup> (oitocentos metros quadrados); perimetro 120,00m (cento e vinte metros). MATRÍCULA 1962: Imóvel Urbano situado na Rodovia BR 174, M/D, KM 107, Condomínio Bosque das Águas, de Presidente Figueiredo, Estado do Amazonas, denominado lote 21, quadra J: área 1.106,66m<sup>2</sup> (um mil cento e seis metros e sessenta e seis decímetros quadrados); perimetro 155,82m (cento e cinquenta e cinco metros e oitenta dois centímetros). MATRÍCULA 1963: Imóvel Urbano situado na Rodovia BR 174, M/D, KM 107, Condomínio Bosque das Águas, de Presidente Figueiredo, Estado do Amazonas, denominado lote 22, quadra J: área 800,00m<sup>2</sup> (oitocentos metros quadrados); perimetro 120,00m (cento e vinte metros). MATRÍCULA 1961: Imóvel Urbano situado na Rodovia BR 174, M/D, KM 107, Condomínio Bosque das Águas, de Presidente Figueiredo, Estado do Amazonas, denominado lote 16, quadra J: área 800,00m<sup>2</sup> (oitocentos metros quadrados); perimetro 120,00m (cento e vinte metros). MATRÍCULA 1951: Imóvel Urbano situado na Rodovia BR 174, M/D, KM 107, Condomínio Bosque das Águas, de Presidente Figueiredo, Estado do Amazonas, denominado lote 16, quadra I: área 800,00m<sup>2</sup> (oitocentos metros quadrados); perimetro 120,00m (cento e vinte metros). MATRÍCULA 1964: Imóvel Urbano situado na Rodovia BR 174, M/D, KM 107, Condomínio Bosque das Águas, de Presidente Figueiredo, Estado do Amazonas, denominado lote 02, quadra H: área 800,00m<sup>2</sup> (oitocentos metros quadrados); perimetro 120,00m (cento e vinte metros). MATRÍCULA 1941: Imóvel Urbano situado na Rodovia BR 174, M/D, KM 107, Condomínio Bosque das Águas, de Presidente Figueiredo, Estado do Amazonas, denominado lote 05, quadra F: área 893,92m<sup>2</sup> (oitocentos e noventa e três metros e noventa e dois decímetros quadrados); perimetro 132,65m (cento e trinta e dois metros e sessenta e cinco centímetros). MATRÍCULA 1942: Imóvel Urbano situado na Rodovia BR 174, M/D, KM 107, Condomínio Bosque das Águas, de Presidente Figueiredo, Estado do Amazonas, denominado lote 04, quadra F: área 1.057,00m<sup>2</sup> (um mil e cinquenta e sete metros quadrados); perimetro 148,14m (cento e quarenta e oito metros e quatorze centímetros). MATRÍCULA 1943: Imóvel Urbano situado na Rodovia BR 174, M/D, KM 107, Condomínio Bosque das Águas, de Presidente Figueiredo, Estado do Amazonas, denominado lote 02, quadra F: área 1.646,52m<sup>2</sup> (um mil e seiscentos e quarenta e seis metros e cinquenta e dois decímetros quadrados); perimetro 145,20m (cento e quarenta e cinco metros e vinte centímetros). MATRÍCULA 1945: Imóvel Urbano situado na Rodovia BR 174, M/D, KM 107, Condomínio Bosque das Águas, de Presidente Figueiredo, Estado do Amazonas, denominado lote 08, quadra I: área 800,00m<sup>2</sup> (oitocentos metros quadrados); perimetro 120,00m (cento e vinte metros). MATRÍCULA 1948: Imóvel Urbano situado na Rodovia BR 174, M/D, KM 107, Condomínio Bosque das Águas, de Presidente Figueiredo, Estado do Amazonas, denominado lote 11, quadra I: área 800,00m<sup>2</sup> (oitocentos metros quadrados); perimetro 120,00m (cento e vinte metros). MATRÍCULA 1950: Imóvel Urbano situado na Rodovia BR 174, M/D, KM 107, Condomínio Bosque das Águas, de

TERMINO DE NOTAS  
Cidade: Foz de Figueiredo-AM  
Tabela: Elvira de Angélica Silva  
Av. Aniqueta nº 42-B - Centro  
Fone: (82) 3324-1470 CEP: 69735-000  
REGISTROS PUBLICOS

Presidente Figueiredo, Estado do Amazonas, denominado lote 15, quadra I: área 1.672,31m<sup>2</sup> (um mil seiscentos e setenta e dois metros e sessenta e três centímetros); perímetro 190,63m (cento e vinte metros). MATRÍCULA 1002: Imóvel Urbano situado na Rodovia BR 174, M/D, KM 107, Condomínio Bosque das Águas, de Presidente Figueiredo, Estado do Amazonas, Rua 9, denominado lote 18, quadra I: 2ª Etapa com uma área de: 856,32m<sup>2</sup> (oitocentos e cinquenta e seis metros e trinta e dois decímetros quadrados), fração do terreno: 0,0042254 (0,42254%): perímetro 129,61m (cento e vinte e nove metros e sessenta e um centímetros). CLÁUSULA TERCEIRA - A OUTORGANTE declara que, além dos já relatados, os imóveis acima descritos se apresentam livres e desembaraçados de quaisquer outros ônus real, judicial ou extrajudicial, gravames, dívidas, tributos ou litígios, declarando ainda que quaisquer débitos existentes com relação aos imóveis até a presente data, serão de inteira responsabilidade da mesma. CLÁUSULA QUARTA - DA AVALIAÇÃO DOS BENS - Os imóveis acima descritos, foram avaliados pelo valor total de R\$ 1.105.930,00 (um milhão, cento e cinco mil, novecentos e trinta reais). 5666- A OUTORGANTE, assim por esta escritura e na melhor forma de direito, dá ao CREDOR, em pagamento parcial da referida dívida, do valor de R\$ 4.677.409,64 (quatro milhões, seiscentos e setenta e sete mil, quatrocentos e nove reais e sessenta e quatro centavos), os imóveis acima descritos, transferindo-lhe, desde já, toda a posse, domínio, direito e ação que tinha e vinha exercendo sobre os descritos imóveis, obrigando-se por si, seus bens, ou sucessores a fazer esta dação sempre boa, firme e valiosa e a responder pela evicção de direito, na forma da lei. Parágrafo Primeiro - Deste valor total de R\$ 1.105.930,00 (um milhão, cento e cinco mil, novecentos e trinta reais), é atribuído, apenas para efeitos fiscais, a cada um dos imóveis, os seguintes valores: Matrícula nº 1943 valor R\$ 77.420,00 (setenta e sete mil, quatrocentos e vinte reais); Matrícula nº 1942 valor R\$ 51.450,00 (cinquenta e um mil, quatrocentos e cinquenta reais); Matrícula nº 1941 valor R\$ 45.080,00 (Quarenta e cinco mil e oitenta reais); Matrícula nº 1964 valor de R\$ 39.690,00 (Trinta e nove mil e seiscentos e noventa reais); Matrícula nº 1940 valor R\$ 42.140,00 (Quarenta e dois mil, cento e quarenta reais); Matrícula nº 1944 valor de R\$ 39.690,00 (Trinta e nove mil, seiscentos e noventa reais); Matrícula nº 1945 valor de R\$ 39.690,00 (Trinta e nove mil, seiscentos e noventa reais); Matrícula nº 1947 valor de R\$ 39.690,00 (Trinta e nove mil, seiscentos e noventa reais); Matrícula nº 1946 valor de R\$ 39.690,00 (Trinta e nove mil, seiscentos e noventa reais); Matrícula nº 1948 valor de R\$ 39.690,00 (Trinta e nove mil, seiscentos e noventa reais); Matrícula nº 1949 valor de R\$ 39.690,00 (Trinta e nove mil, seiscentos e noventa reais); Matrícula nº 1950 valor de R\$ 78.400,00 (Setenta e Oito mil e quatrocentos e reais); Matrícula nº 1951 valor de R\$ 39.690,00 (Trinta e nove mil, seiscentos e noventa reais); Matrícula nº 1952

Priscila Silva Dias  
Oficial-Tabela Substituta





valor de R\$ 39.690,00 (Trinta e nove mil, seiscentos e noventa reais); Matrícula n° 1954 valor de R\$ 39.690,00 (Trinta e nove mil, seiscentos e noventa reais); Matrícula n° 1955 valor de R\$ 39.690,00 (Trinta e nove mil, seiscentos e noventa reais); Matrícula n° 1956 valor de R\$ 39.690,00 (Trinta e nove mil, seiscentos e noventa reais); Matrícula n° 1957 valor de R\$ 39.690,00 (Trinta e nove mil, seiscentos e noventa reais); Matrícula n° 1958 valor de R\$ 39.690,00 (Trinta e nove mil, seiscentos e noventa reais); Matrícula n° 1959 valor de R\$ 39.690,00 (Trinta e nove mil, seiscentos e noventa reais); Matrícula n° 1960 valor de R\$ 39.690,00 (Trinta e nove mil, seiscentos e noventa reais); Matrícula n° 1961 valor de R\$ 39.690,00 (Trinta e nove mil, seiscentos e noventa reais); Matrícula n° 1962 valor de R\$ 53.410,00 (Cinquenta e três mil e quatrocentos e dez reais); Matrícula n° 1963 valor de R\$ 39.690,00 (Trinta e nove mil, seiscentos e noventa reais); Matrícula n° 1002 valor R\$ 43.610,00 (Quarenta e três mil, seiscentos e dez reais); **CLÁUSULA SEXTA** - Em face da presente dação em pagamento, o CREDOR dá **QUITAÇÃO PARCIAL** à DEVEDORA do valor total da dívida reconhecida e confessada na **CLÁUSULA PRIMEIRA**, no valor de R\$ 4.677.409,64 (quatro milhões, seiscentos e setenta e sete mil, quatrocentos e nove reais e sessenta e quatro centavos), prometendo mais nada reclamar, a qualquer tempo e sobre nenhum protesto, relativamente ao valor quitado, obrigando-se por si, seus bens e sucessores a fazer esta quitação sempre boa, firme e valiosa a todo tempo por se achar plenamente pago e satisfeito dessa quantia, autorizando o cancelamento dos citados registros hipotecários, sob condição de ser, concomitantemente, feito os registros das dações objeto desta escritura. O saldo devedor da dívida não quitado, no valor de R\$ 4.250.477,37 (quatro milhões, duzentos e cinquenta mil, e quatrocentos e setenta e sete reais e trinta e sete centavos), será representado por Acordo Judicial protocolado no processo n° 0637367-23.2015.8.04.0001 em trâmite na 1ª Vara Cível da Comarca de Manaus/AM e deverá ser quitado pelos DEVEDORES em três parcelas com vencimentos em 25/11/2016, 25/05/2017 e 26/06/2017. **CLÁUSULA DÉCIMA PRIMEIRA**: Fica eleito o foro da Comarca de Manaus, Estado do Amazonas, para nele ser proposta qualquer ação com fundamento da presente escritura. À vista do que determina o Provimento CGJSP n° 13/2012, foi realizada nesta data a Central de Indisponibilidade, a consulta sobre a eventual indisponibilidade dos bens pertencentes ao outorgante, tendo sido obtido o relatório com o resultado negativo, conforme o seguinte código gerado hash: 8c8bd.3a6b.2623.495d.455b.de4e.169a.c0cl.16bd.b75f. Demais Cláusulas e condições constam na dita Escritura Pública, cuja via cópia fica devidamente arquivada nesta Serventia. ITBI - Imposto de Transmissão devidamente recolhido aos cofres municipais conforme Certificado por Carlos A.M. de Souza - Sec. Adj. de Tributos, em data de 26/07/2016, no valor global de R\$ 22.118,60 (vinte e dois mil, cento e dezoito reais e sessenta centavos). **VALOR DO IMÓVEL DADO, CONSTANTE NA PRESENTE MATRÍCULA**: R\$ 102.600,00 (Cento e Dois Mil e Seiscentos

SECRETARIA DE JUSTIÇA  
CANTÃO DE PRES. FIGUEIREDO - AM  
TRUJÃO - 2016  
CANTÃO Nº 42-B  
CNPJ Nº 02.829.1470-00  
SISTEMA PÚBLICO

Realis). O referido é verdade e dou fé. Presidente Figueiredo - AM, 26 de Agosto de 2016. Oficiala Substituta: (aa) Priscila Silva Dias.  
ERA o que se continha em dita Matrícula que para aqui bem e fielmente trasladai com a qual conferi na data retro e supra. Eu, PRISCILA SILVA DIAS - OFICIALA SUBSTITUTA, digitei, conferi, dou fé e assino em publico e lizo. ///

Presidente Figueiredo-AM, 26 de Agosto de 2.016.

Em test' PRISCILA SILVA DIAS da verdade. ///

PRISCILA SILVA DIAS  
Oficiala Substituta

SELO ELETRÔNICO DE FISCALIZAÇÃO DO TJ-AM  
SISTEMA PÚBLICO  
CANTÃO Nº 42-B  
CNPJ Nº 02.829.1470-00  
SISTEMA PÚBLICO  
B74B-8B28-C96F-107C

SELO ELETRÔNICO DE FISCALIZAÇÃO DO TJ-AM  
SISTEMA PÚBLICO  
CANTÃO Nº 42-B  
CNPJ Nº 02.829.1470-00  
SISTEMA PÚBLICO  
E685-4AAD-E825-9774

SECRETARIA DE JUSTIÇA  
CANTÃO DE PRES. FIGUEIREDO - AM  
TRUJÃO - 2016  
CANTÃO Nº 42-B  
CNPJ Nº 02.829.1470-00  
SISTEMA PÚBLICO