

20091

91

BEBEDOURO

LIVRO N. 2 - REGISTRO GERAL

IMÓVEL: Uma gleba de terras, situada nesta cidade e comarca de Bebedouro Estado de São Paulo, composta por parte da gleba C, designada por gleba 03, contendo uma área de 14,4106 alqueirões paulista ou seja 348.736-27 metros quadrados, com as seguintes medidas e confrontações: a área em questão tira, para efeito de descrição, início no marco 1A, deste segue com os respectivos rumos magnéticos e distâncias: -35°25'35"SE e 25,26 metros-81°59'46"NE e 58,96 metros, 77°35'00" e 59,00 metros, 19°08'05"SE e 198,80 metros, 17°58'26"SE e 93,78 metros, 17°35'22"SE e 223,20 metros 9°28'54"SE e 68,35 metros, 07°48'30"SE e 166,42 metros até encontrar o marco 10A, passando pelos marcos 2, 3, 4 6A, 7A, 8A e 35A, todos confrontando com a Estrada BBD-136; deste segue com rumo magnético de 89°21'28"NW e distância de 558,71 metros até encontrar o marco 31B, confrontando com a gleba D, remanescente da Fazenda União, deste segue com rumo magnético de 00°42'47"NE e -- distância de 679,39 metros, até encontrar o marco B2--confrontando com a gleba 02, desmembrada desta propriedade; deste segue com os respectivos rumos magnéticos e distâncias 89°17'13"SE e 111,75 metros, 00°42'47"NE e 64,23 metros até encontrar o marco B4, passando pelo marco B3, todos confrontando com a gleba 1, desmembrada desta propriedade deste segue com rumo magnético de 87°21'26"NE e distância de 131,66 metros até encontrar o marco inicial 1A confrontando com a gleba 02, desmembrada desta propriedade. **PROPRIETÁRIO** **SOCIEDADE PAULISTA DE FRUTICULTURA TROPICAL S/A**, sociedade anônima, com sede nesta cidade de Bebedouro, SP, a Fazenda União-CCG/MF.n°45.238.916/0001-83. **TÍTULO AQUISITIVO:** Por escritura de 30/09/1.952, em notas do 2º cartório da comarca, transcrita no livro 3H, fls.138, sob nº de ordem 3.297- hoje objeto da matrícula nº18.826, liv.2-fls.26.- Bebedouro, 15 de agosto de 1.995. -Eu, *Luiz de Almeida*, (Luiz de Almeida), Oficial Substituto, a datilografei, conferi e assino.

R.1/20.891:-Bebedouro, 20 de Setembro de 1.996.-Por escritura de 18 de Setembro de 1.996, em notas do 2º cartório da comarca, livro 267, fls.188, a acima proprietária, supra qualificada, transmitiu por venda a **ANA PRADO EMPREENHIMENTOS LTDA**, sediada na cidade e comarca de São Carlos deste Estado a rua Aimundo Correa nº120-CCG/MF.n°53.145.561/0001-45, o imóvel objeto desta matrícula, pelo valor de R\$50.000,00.-Eu, *Luiz de Almeida*, (Luiz de Almeida), Oficial Substituto, a datilografei, conferi e assino.-

AV.2/20.891:-Bebedouro, 20 de setembro de 1.996.-Pela escritura referida no R.1/ nesta matrícula, me foi autorizado esta averbação para ficar constando que o imóvel objeto desta matrícula se acha cadastrado na Prefeitura Municipal local sob nº0050.095.001.00.-Eu, *Luiz de Almeida*, (Luiz de Almeida), Oficial Substituto, a datilografei, conferi e assino.-

segue no verso

20891

91
VERSO


R.03/20.891:- Bebedouro, 12 de novembro de 1.998. Por requerimento de --
24 de setembro de 1.998, a proprietária ANA PRADO EMPREENDIMENTOS LTDA, --
retro qualificada, desejando vender o imóvel objeto desta matrícula com a --
área total de 348.736,27m2, em lotes e por oferta pública, mediante paga--
mento do preço a prazo, em prestações periódicas e sucessivas, depositou--
neste CRI, o memorial e demais documentos que determina o artigo 18 da --
lei nº6.766 de 19/ddezembro/1.979, relativos ao aludido imóvel, ao qual --
deu a denominação "LOTEAMENTO JARDIM SÃO CARLOS", sendo que os lotes ocupa--
ram uma área de 201.108,09 ou seja 57,67%, Sistema Viário 84.748,60m2 ou--
seja 24,30%, Sistema de Lazer 45.399,33m2 ou seja 13,02%, Uso Institucio--
nal 17.480,23m2 ou seja 5,01%; o referido loteamento compõe-se de 21 qua--
dras, denominadas quadras de 01 a 22 é cortadas pelas referidas vias pú--
blicas devidamente caracterizadas na planta aprovada pela Prefeitura Muni--
cipal local, num total de 765 lotes. Os lotes constantes do presente lotea--
mento identificam-se pelas fichas auxiliares anexas à presente e estão --
descritos e caracterizados no memorial descritivo constante do processo -
de loteamento. Eu, Silvia Christina S Rodrigues (Silvia Christina S Rodrigues), Escre--
vente Autorizada a datilografar, conferi e assino.


AV.04/20.891:- Bebedouro, 07 de dezembro de 1.999. Procede a presente ---
averbação conforme documentos mencionado no R.03 desta matrícula, para fi--
car constando que conforme termo de caução e vinculação para execução de--
infra-estrutura os imóveis digo lotes 04 à 18 da quadra 08; 25 à 44 da --
quadra 12, 01 à 42 da quadra 13; 01 à 56 da quadra 14; 01 à 48 da quadra 15
01 e 02 da quadra 16; 01 à 42 da quadra 17; 01 à 42 da quadra 18; 01 à 42 da
quadra 19; 01 à 42 da quadra 20; 01 à 12 da quadra 21; 01 à 19 da quadra
22, ficaram caucionados à PREFEITURA MUNICIPAL DE BEBEDOURO. Eu, Silvia Christina S Rodrigues
(Silvia Christina S Rodrigues), Escrevente Autorizada a datilografar, confe--
ri e assino.


AV.05/20.891:- Bebedouro, 27 de dezembro de 1.999. Conforme instrumento--
particular datado de 18 de outubro de 1.999, instruído com memorial descri--
tivo, projeto de desmembramento de lotes devidamente aprovado pela Prefei--
tura Municipal de Bebedouro em 20/08/99, foi autorizado esta averbação para
ficar constando que o loteamento objeto desta matrícula foi devidamente --
alterado de acordo com os documentos acima mencionados. Eu, Silvia Christina S Rodrigues
(Silvia Christina S Rodrigues), Escrevente Autorizada a datilografar, confe--
ri e assino.


R.04/20.891:- Bebedouro, 20 de junho de 2.000. Procede-se a presente aver--
bação para ficar constando que conforme decreto municipal nº2053 de 05.07.
1.988, a Rua (04) passou a denominar-se Rua Miguel Gonzales Lopes. Eu, Silvia Christina S Rodrigues
(Silvia Christina S Rodrigues), Esc. Autorizada a datilografar, conferi e as--
sino.


ficha 02

AV.07/20.891:- Bebedouro, 21 de junho de 2.000. Conforme decreto municipal nº2053 de 05/07/88, a Rua 06 passou a denominar-se Rua Plauto Guimaraães Reiff. Eu,  (Silvia Christina S Rodrigues), Escrevente Autorizada a datilografar, conferi e assino.

AV.08/20.891:- Bebedouro, 18 de agosto de 2.000. Procedeu-se a presente averbação, nos termos da certidão nº433/2000 expedida pela Prefeitura Municipal de Bebedouro em 15/08/00, para ficar constando que a Rua 08 passou a denominar-se Rua Angelo Rebelatto - prolongamento do Jd. Tropical II. Eu,  (Débora L. de Souza Silveira), Oficiala Subst., a datilografar, conferi e assino.-

AV.09/20.891:- Bebedouro, 09 de fevereiro de 2.001. Procedeu-se a presente averbação para ficar constando que conforme decreto municipal nº2053 de 05/07/88, a Rua 2, passou a denominar-se Rua Henrique Baenninger. Eu,  (Silvia Christina S Rodrigues), Escrevente Autorizada a datilografar, conferi e assino.

AV.10/20.891:- Bebedouro, 13 de agosto de 2.002. Procedeu-se a presente averbação nos termos do Decreto Municipal nº2053 de 05 de julho de 1.988, para ficar constando que a Rua 04 passou a denominar-se Rua Miguel Gonzales Lopes. Eu,  (Débora L. de Souza Silveira), Ofic. Subst., a datilografar, conferi e assino.-

AV.11/20.891:- Bebedouro, 19 de novembro de 2.002. Por instrumento particular datado de 31 de janeiro de 2.001, devidamente instruído com projetos devidamente aprovado pela Prefeitura Municipal de Bebedouro em 04/10/2002, assinado pelo Eng. Civil Sergio Ruzzante Geraldes-CREA nº109.415/D-SP-ART nº94282720012090061, e com memoriais descritivos me foi autorizada esta averbação para ficar constando a alteração do loteamento em virtude de desmembramentos dos lotes 15 à 20 da quadra 01; lotes 10, 12, 16, 17, 18, 22, 25 da quadra 02; lotes 03, 09, 19, 27 e 28; 29, 30, 33, 34, 35, 42, 43; lotes 06, 09, 10, 19, 24, 25, 33 da quadra 04; lotes 08, 31, 32, 33, 34, 37, 38, 39 da quadra 05; lotes 02, 03, 04, 05, 06, 07, 08, 09, 10, 11, 12, 13, 14, 15, 16, 17, 18 da quadra 06; lotes 08, 09, 12, 17, 18, 19, 20, 21, 22, 23, 24 da quadra 09; lotes 11, 14, 15, 16, 21, 22, 23, 25, 26, 27, 31 da quadra 10; lotes 07, 08, 12, 13, 14, 15, 16, 17, 18, 19, 24, 25, 26, 27, 28, 30, 31, 32, 33, 34, 25 e 37 da quadra 11; lotes 03, 07, 08, 09, 10, 11, 12, 13, 15, 16, 17, 20, 21, 22, da quadra 12. Eu,  (Silvia Christina S Rodrigues), Esc. Autorizada a datilografar, conferi e assino.

AV.12/20.891:- Bebedouro, 07 de novembro de 2.003. Conforme instrumento particular datado de 29/outubro/2003, devidamente instruído

do por Termo de Liberação fornecido pela Prefeitura Municipal de Bebedouro em 11/julho/2000, devidamente assinado pelo prefeito municipal Sr. Edne José Piffer, me foi autorizada esta averbação para ficar constando que -- foram liberados da caução os seguintes lotes, das seguintes quadras: 04 à 18 da quadra 08; 25 à 44 da quadra 12; 01 à 42 da quadra 13; 01 à 33 da quadra 14. Eu, [assinatura] (Débora L. de Souza Silveira), Ofic. Subst., a datilografei, conferi e assino.-

AV.13/20.891:- Bebedouro, 18 de dezembro de 2.003.-Conforme instrumento particular datado de 08 de dezembro de 2.003, devidamente instruído por / Ofício Especial-Gabinete do Prefeito datado de 22 de outubro de 2.003, devidamente assinado pelo Prefeito Municipal Sr.Davi Pares de Aguiar, me -- foi autorizada esta averbação para ficar constando que forem liberados da caução os seguintes lotes, das seguintes quadras: 01 à 42 da quadra 17; / 01 à 42 da quadra 18.-Eu, [assinatura] (Maria Helena G.R. de Souza), Escrevente Autorizada, a datilografei, conferi e assino.-


AV.14/20.891:- Bebedouro, 07 de dezembro de 2.004.-Procede-se a presente averbação nos termos da Certidão expedida pela Prefeitura Municipal de Bebedouro em 01.12.04, para ficar constando que a Rua 02 passou a denominar-se Rua Henrique Baenninger; a Rua 4 passou a denominar-se Rua Miguel Gonzalez Lopes; a Rua 6 passou a denominar-se Dr.Plauto Guimarães Reiff; a Rua 8 passou a denominar-se Rua Angelo Rebelatto; a Rua 10 passou a denominar-se Rua Domingos Pitelli; a Rua 12 passou a denominar-se Rua Henrique Teixeira de Carvalho; e a Rua 24 passou a denominar-se Rua Geraldo Ferreira.-Eu, [assinatura] (Maria Helena G.R. de Souza), Escrevente Autorizada, a datilografei, conferi e assino.-

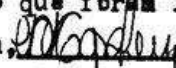
AV.15/20.891:- Bebedouro, 04 de julho de 2.007. Procede-se a presente -- averbação nos termos do Decreto Municipal nº4310 de 27 de junho de 2000, para ficar constando que a Rua 01 JSC passou a denominar-se Rua Zacarias Paula Rocha. Eu, [assinatura] (Débora L. Souza Silveira) Ofic. Subst., a datilografei, conferi e assino.-


AV.16/20.891:- Bebedouro, 21 de Dezembro de 2.007.-Procede-se a presente averbação nos termos da Certidão nº08/2907, expedida pela Prefeitura Municipal de Bebedouro em 18 de dezembro de 2.007, para ficar constando que -- a Avenida 1 passou a denominar-se Av.Maria Dias(Decreto nº339, de 04/julho/1957);Eu, [assinatura] (Maria Helena G.R. de Souza), Escrev.Autorizada, a datilografei, conferi e assino.-


AV.17/20.891:- Bebedouro, 12 de março de 2.009. Procede-se a presente -- averbação nos termos da Alteração e Consolidação do Con--


segue na ficha 03

solidação Social datado de 05 de janeiro de 2.004, devidamente registrado no Registro Civil das Pessoas Jurídicas da Comarca de São Carlos-SP, em 20 de abril de 2.004, me foi autorizada esta averbação para ficar constando que a denominação social da proprietária passa a ser ANA PRADO EMPREENDIMENTOS S/S LTDA. Eu,  (Débora L. Souza Silveira), Ofic. Subst., a datilografei, conferi e assino.-

AV.18/20.891:- Bebedouro, 03 de julho de 2.009.-Conforme instrumento particular datado de 19 de fevereiro de 2.009, devidamente instruído per Ofício Especial-Gabinete de Prefeito datado de 19 de fevereiro de 2.009, devidamente assinado pelo Prefeito Municipal Sr. João Batista Bianchini, me foi autorizada esta averbação para ficar constando que foram liberados da caução os lotes de n.ºs. 34 à 56, da quadra 14. Eu,  (Maria Helena G.R. de Souza), Escrev. Aut., a datilografei, conferi e assino.-

AV.19/20.181: Bebedouro, 07 de agosto de 2.013, Conforme instrumento particular datado de 17 de janeiro de 2.013, instruído por certidão - DPDU/IC n.º.046/2013, expedida pela Prefeitura Municipal de Bebedouro, em 16 de julho de 2013, procedo a presente averbação para ficar constando que os lotes 01,02,03,04 e 08 da quadra 08, estão situados com frente para a rua Variante Lourenço Santin, e não como constou. Eu,  (Débora Lopes de Souza), Ofic. Subst., a digitei, conferi e assino. (Protocolo n.º167.073).

AV.20/20.891: Bebedouro, 07 de agosto de 2.013, Conforme instrumento supra mencionado, procedo a presente averbação nos termos do artigo 213, §1º, Lei 6.015/73, na averbação acima sob n.º19, o número correto da matrícula é 20.891, e não como constou erroneamente., Eu,  (Débora Lopes de Souza), Ofic Subst., a digitei, conferi e assino.

AV.21/20.891: Bebedouro, 18 de outubro de 2.013. Procedo-se a presente averbação nos termos da Alteração e Consolidação do Contrato Social, datado de 01 de Julho de 2.009, devidamente registrado no Registro de Títulos e Documentos e Civil de Pessoa Jurídica da Comarca de São Carlos, Estado de São Paulo, no Livro A-07, Registro Primário n.º00901478. Averbação n.º18, em 23/01/2013, procedo a presente averbação para ficar constando que a denominação social da proprietária passa a ser ANA PRADO EMPREENDIMENTOS IMOBILIÁRIOS S/S LTDA. Eu,  (Maria Helena G. R. de Souza), Escrevente Autorizada, a digitei, conferi e assino. (Pr. n.º168.840).

MATRÍCULA

20891

FICHA

03

VERSO



MATRÍCULA

20891

FICHA

CARTÓRIO DE REGISTRO DE IMÓVEIS

LIVRO N. 2 - REGISTRO GERAL

FICHA AUXILIAR

Conforme MEMORIAL DESCRITIVO E JUSTIFICATIVO DE PARCELAMENTO DO SOLO, dele verificou constar que o loteamento será para fins residenciais classificado como Zona VI do Código de Obras Lei 1.382/79 (Lei Municipal de Zoneamento) atendendo assim as necessidades da população. Cabe observar também que o poder público municipal permitirá o desdobro (desmembramento) dos lotes observando-se a área mínima de 125 metros quadrados e frente mínima de 5 metros, sendo que os lotes da quadra 22 só poderão ser desmembrados no sentido longitudinal em função de só existir rede de água e esgoto na Rua 5 JSC e o lote 12 da quadra 21 não poderá ser desmembrado.

LOTE	QUADRA	RUA OU AV.	M2	MATRÍCULA
01	01	R. Francisco Almeida	263,31	
02	01	idem	250,58	Mat. 32.175
03	01	idem	256,88	Mat. 34.640
04	01	idem	250,55	Mat. 28.522
05	01	idem	379,78	Mat. 28.523
06	01	Av. 1 JSC	260,79	Mat. 28.524
07	01	idem	421,75	Mat. 28.525
08	01	idem	402,65	Mat. 37.141
09	01	idem	383,55	
10	01	idem	364,45	Mat 40.608
11	01	idem	345,35	Mat 40.609
12	01	idem	326,25	
13	01	idem esq Rua 02	355,27	
14	01	R. 01 JSC esq. R. 02	282,62	Mat. 41.444
15A	01	R. 01 JSC	125,00	
15B	01	idem	125,00	Mat. 30.153
16A	01	idem	125,00	N. 34.754
16B	01	idem	125,00	
17A	01	idem	125,00	M. 31.708
17B	01	idem	125,00	M. 35.033
18A	01	idem	125,00	Mat. 30.619
18B	01	idem	125,00	
19A	01	idem	125,00	Mat. 34.787
19B	01	idem	125,00	
20A	01	idem	125,00	
20B	01	idem	125,00	M. 36.392
QUADRA 02				
01	02	R. Francisco Almeida	472,82	
02	02	idem	466,65	
03	02	idem	472,60	Mat. 24.405

MATRÍCULA

20891

FICHA

VERSO

LOTE	QUADRA	RUA OU AV.	M2	MATRÍCULA
04	02	R. Francisco Almeida	262,95	
05	02	idem esq da R1 JSC	274,47	Mat.32.176
06	02	R. 01 JSC	250,00	
07	02	R. 01 JSC	250,00	M.27.848
08	02	idem	250,00	
09	02	idem	250,00	M.35.036
10A	02	idem	125,00	
10B	02	idem	125,00	Mat.30.393
11	02	R. 01 esq R. 02	255,62	
12A	02	R. 02 JSC	126,00	
12B	02	idem	126,00	Mat.34.808
13	02	idem	450,05	
14	02	idem	450,05	
15	02	idem	454,84	Mat.30.564
16A	02	idem	132,86	Mat.36.421
16B	02	idem	132,86	Mat.35.166
17A	02	idem	132,86	Mat.41.719
17B	02	idem	132,86	
18A	02	idem	132,86	Mat.31.105
18B	02	idem	132,86	
19	02	idem	265,73	M. 38.344
20	02	idem	265,73	M.31.424
21	02	idem	265,73	
22A	02	idem	132,86	Mat.34.801
22B	02	idem	132,86	
23	02	idem	265,73	Mat.35.107
24	02	idem	265,73	M.34.813
25A	02	idem	132,86	Mat.33.853
25B	02	idem	132,86	Mat.28.307
26	02	idem esq. Av. dos Mis-	301,50	
		sionários		
		<u>QUADRA 03</u>		
01	03	R.02 esq Av.Missionários	282,62	M.27.597
02	03	R. 02 JSC	250,00	
03A	03	idem	125,00	
03B	03	idem	125,00	Ma t.34.449
04	03	idem	250,00	
05	03	idem	250,00	Mat.30.075
06	03	idem	250,00	M.28.195
07	03	idem	250,00	M.28.598
08	03	idem	250,00	

MATRÍCULA

20891

FICHA

CARTÓRIO DE REGISTRO DE IMÓVEIS

LIVRO N. 2 - REGISTRO GERAL

ficha 01

LOTE	QUADRA	RUA OU AV.	M2	MATRÍCULA
09B	03	R. 02 JSC	125,00	
10	03	idem	250,00	Mat.34.534
11	03	idem	250,00	Mat.26.255
12	03	idem	250,00	Mat.32.225
13	03	idem	250,00	Mat.34.351
14	03	idem	250,00	Mat.24.942
15	03	idem	250,00	Mat.30.653
16	03	idem	250,00	
17	03	idem	250,00	
18	03	idem	250,00	
19A	03	idem	125,00	
19B	03	idem	125,00	
20	03	idem	250,00	Mat.31.476
21	03	idem esq. Av.1	328,01	-Mat.28.117
22	03	Av. 1 JSC	299,10	Mat.29.000
23	03	idem	303,80	Mat.26.961
24	03	Av.1 esq da R. 04	327,75	Mat.28.248
25	03	R. 4	250,00	Matr.25.045
26	03	idem	250,00	M.25.046
27A	03	idem	125,00	M. 35.226
27B	03	idem	125,00	Matr.35.015
28A	03	idem	125,00	
28B	03	idem	125,00	
29A	03	idem	125,00	Mat.28.594
29B	03	idem	125,00	
30A	03	idem	125,00	Mat.29.271
30B	03	idem	125,00	Mat.29.272
31	03	idem	250,00	Mat.26.419
32	03	idem	250,00	M.27.784
33A	03	idem	125,00	
33B	03	idem	125,00	Mat.38.904
34A	03	idem	125,00	Mat.34.417
34B	03	idem	125,00	
35A	03	idem	125,00	Matr.34.996
35B	03	idem	125,00	Mat.33.583
36	03	idem	250,00	Mat.26.517
37	03	idem	250,00	M.28.491
38	03	idem	250,00	M.25.581
39	03	idem	250,00	Matr.34.467
40	03	idem	250,00	Matr.34.468
41	03	idem	250,00	

MATRÍCULA

20891

FICHA

VERSO

LOTE	QUADRA	RUA OU AV.	M2	MATRÍCULA
42A	03	Rua 4 JSC	125,00	Mat.34.812
42B	03	idem	125,00	
43A	03	idem	125,00	Matr.31.343
43B	03	idem	125,00	mat.29.214
44	03	R.04 esq Av.dos Missio	282,62	Mat.34.805
		nários		
		QUADRA 04		
01	04	R.04 esq da Av.dos Mis	282,62	
		sionários		
02	04	Rua 04 JSC	250,00	25.834
03	04	idem	250,00	Mat.29.139
04	04	idem	250,00	
05	04	idem	250,00	M.26.300
06A	04	idem	125,00	M.35.163
06B	04	idem	125,00	M.35.021
07	04	idem	250,00	
08	04	idem	250,00	
09A	04	idem	125,00	
09B	04	idem	125,00	M.29.150
10A	04	idem	125,00	M.28.534
10B	04	idem	125,00	Mat.28.105
11	04	idem	250,00	Mat.27.137
12	04	idem	250,00	Mat. 37.341
13	04	idem	250,00	Mat. 37.342
14	04	idem	250,00	Mat. 37.340
15	04	idem	250,00	Mat. 38.001
16	04	idem	250,00	Mat. 38.000
17	04	idem	250,00	Mat. 37.315
18	04	idem	250,00	
19A	04	idem	125,00	
19B	04	idem	125,00	Mat.34.418
20	04	Av.1 esq da R.04	301,30	
21	04	Av.01	274,83	
22	04	idem	276,95	M.30.064
23	04	idem esq da R.06	294,36	Mat.40.785
24A	04	R. 06	125,00	M.28.288
24B	04	idem	125,00	Mat.30.333
25A	04	idem	125,00	
25B	04	idem	125,00	Mat.32.153
26	04	idem	250,00	M.37.220
27	04	idem	250,00	M.37.219

MATRÍCULA

20091

FICHA

CARTÓRIO DE REGISTRO DE IMÓVEIS

LIVRO N. 2 - REGISTRO GERAL

ficha02

LOTE	QUADRA	RUA OU AV.	M2	MATRÍCULA
28	04	R. 06	250,00	M. 37.270
29	04	idem	250,00	Mat: 36.903
30	04	idem	250,00	Mat. 36.904
31	04	idem	250,00	Mat: 36.905
32	04	idem	250,00	M. 34.768
33A	04	idem	125,00	27.607
33B	04	idem	125,00	M. 38.126
34	04	idem	250,00	
35	04	idem	250,00	MAT. 36.539
36	04	idem	250,00	
37	04	idem	250,00	Mat. 37.014
38	04	idem	250,00	
39	04	idem	250,00	Mat. 37.475
40	04	idem	250,00	
41	04	idem	250,00	Mat. 33.582
42	04	R. 06 esq da Gleba 2	282,62	
QUADRA 05				
01	05	R. 06 esq da R. dos Mis	282,62	Mat. 34.911
sionários				
02	05	Rua 06	250,00	Mat. 34.447
03	05	idem	250,00	
04	05	idem	250,00	
05	05	idem	250,00	Matr. 34.560
06	05	idem	250,00	27.759
07	05	idem	250,00	Mat. 37.461
08A	05	idem	125,00	
08B	05	idem	125,00	
09	05	idem	250,00	Mat. 36.538
10	05	idem	250,00	
11	05	idem	250,00	Mat. 36.839
12	05	idem	250,00	Mat. 36.838
13	05	idem	250,00	Mat. 36.836
14	05	idem	250,00	Mat. 36.835
15	05	idem	250,00	Mat. 36.837
16	05	idem	250,00	Mat. 36.909
17	05	idem	250,00	Mat. 37.023
18	05	idem	250,00	
19	05	Av. 1 esq da R. 06	274,59	
20	05	Av. 1	240,46	
21	05	idem	250,00	Matr. 36.789
22	05	Av. 1 esq da R. 8	260,07	Mat. 30.350

MATRÍCULA

20891

FICHA

VERSO

LOTE	QUADRA	RUA OU AV.	M2	MATRÍCULA
23	05	R. 08	250,00	Mat.37.024
24	05	idem	250,00	Mat.37.020
25	05	idem	250,00	Mat.37.022
26	05	idem	250,00	Mat.37.021
27	05	idem	250,00	Mat.37.019
28	05	idem	250,00	Mat.37.025
29	05	idem	250,00	
30	05	idem	250,00	
31A	05	idem	125,00	Mat.34.811
31B	05	idem	125,00	Mat.35.105
32A	05	idem	125,00	Matr.34.621
32B	05	idem	125,00	Mat.34.448
33A	05	idem	125,00	
33B	05	idem	125,00	Matr.33.872
34A	05	idem	125,00	
34B	05	idem	125,00	
35	05	idem	250,00	Mat.26.643
36	05	idem	250,00	Matr.34.555
37A	05	idem	125,00	
37B	05	idem	125,00	
38A	05	idem	125,00	
38B	05	idem	125,00	Mat.28.508
39A	05	idem	125,00	M. 36780
39B	05	idem	125,00	Mat. 38.738
40	05	R.08 esq da Av. dos Mis	282,62	Mat.27.813
sionários				
<u>QUADRA 06</u>				
01	06	R.08 esq da Av. dos Mis	282,62	
sionários				
02A	06	R 08	125,00	
02B	06	idem	125,00	
03A	06	idem	125,00	Mat.36.597
03B	06	idem	125,00	
04A	06	idem	125,00	M.30.553
04B	06	idem	125,00	Matr.34.563
05A	06	idem	125,00	
05B	06	idem	125,00	Matr.35.283
06A	06	idem	125,00	
06B	06	idem	125,00	Mat.34.002
07A	06	idem	125,00	
07B	06	idem	125,00	

MATRÍCULA

28891

FICHA

CARTÓRIO DE REGISTRO DE IMÓVEIS

LIVRO N. 2 - REGISTRO GERAL

Ficha 03

LOTE	QUADRA	RUA OU AV.	M2	MATRÍCULA
08A	06	Rua 08	125,00	
08B	06	idem	125,00	Mat.34.807
09A	06	idem	125,00	Mat.34.806
09B	06	idem	125,00	
10A	06	idem	125,00	Matr.36.533
10B	06	idem	125,00	Mat.36.899
11A	06	idem	125,00	Mat. 41.736
11B	06	idem	125,00	Mat.28.261
12A	06	idem	125,00	
12B	06	idem	125,00	Mat 35.116
13A	06	idem	125,00	Mat.40.788
13B	06	idem	125,00	Mat.30.170
14A	06	idem	125,00	Mat.28.957
14B	06	idem	125,00	
15A	06	idem	125,00	
15B	06	idem	125,00	MAT.32.062
16A	06	idem	125,00	Mat.30.972
16B	06	idem	125,00	
17A	06	idem	125,00	Mat.35.165
17B	06	idem	125,00	Mat.34.572
18A	06	idem	125,00	
18B	06	idem	125,00	
19	06	R.08 esq da Av. 1	357,62	Mat.38.601
20A	06	Av.1	127,58	Mat.31.082
20B	06	Av. 1 esq da R.10	170,04	Matr.34.554
21A	06	R. 10	127,50	Mat.36.623
21B	06	idem	127,50	M.35.023
22A	06	idem	127,50	Mat.38.390
22B	06	idem	127,50	Mat.28.009
23A	06	idem	127,50	Mat .35.064
23B	06	idem	127,50	M. 35.228
24A	06	idem	127,50	
24B	06	idem	127,50	MAT.36.540
25A	06	idem	127,50	
25B	06	idem	127,50	
26A	06	idem	127,50	Mat.32.234
26B	06	idem	127,50	Mat. 34.456
27A	06	idem	127,50	
27B	06	idem	127,50	
28A	06	idem	127,50	M.35.022
28B	06	idem	127,50	Mat.26.677
29A	06	idem	127,50	

MATRÍCULA

20891

FICHA

VERSO

LOTE	QUADRA	RUA OU AV.	M2	MATRÍCULA
29B	06	Rua 10	127,50	M.38.894
30A	06	idem	127,50	
30B	06	idem	127,50	mat.29.011
31A	06	idem	127,50	Matr.36.524
31B	06	idem	127,50	mat.30.491
32A	06	idem	127,50	mat.30.573
32B	06	idem	127,50	Mat.35.020
33A	06	idem	127,50	
33B	06	idem	127,50	
34A	06	Av. dos Missionários esq. da R. 10	163,97	M.35.225
34B	06	Av. dos Missionários	128,65	
<u>QUADRA 07</u>				
01A	07	Av. dos Missionários	126,58	Mat.34.804
01B	07	idem esq da R. 10	161,04	Mat.34.809
02A	07	R. 10	127,50	Mat. 35.223
02B	07	idem	127,50	
03A	07	idem	127,50	
03B	07	idem	127,50	Mat.30.070
04A	07	idem	127,50	M.36.468
04B	07	idem	127,50	Mat.26.933
05A	07	idem	127,50	
05B	07	idem	127,50	
06A	07	idem	127,50	Mat. 38.930
06B	07	idem	127,50	
07A	07	idem	127,50	Mat.34.445
07B	07	idem	127,50	Mat.30.492
08A	07	idem	127,50	Mat.27.729
08B	07	idem	127,50	
09A	07	idem	127,50	35.106
09B	07	idem	127,50	M.36.290
10A	07	idem	127,50	Mat.27.338
10B	07	idem	127,50	Mat.27.339
11A	07	idem	127,50	Mat.27.479
11B	07	idem	127,50	Mat.34.732
12A	07	idem	127,50	
12B	07	idem	127,50	
13A	07	idem	127,50	
13B	07	idem	127,50	M.31.655
14A	07	idem	127,50	
14B	07	idem	127,50	Mat. 34.573

MATRÍCULA

40891

FICHA

CARTÓRIO DE REGISTRO DE IMÓVEIS

LIVRO N. 2 - REGISTRO GERAL

ficha 04

LOTE	QUADRA	RUA OU AV.	M2	MATRÍCULA
15A	07	Av.1 esq da R. 10	174,62	
15B	07	Av.1	128,00	
16A	07	idem	128,00	
16B	07	Av.1 esq da R. 12	174,62	Mat.34.444
17A	07	R. 12	127,50	Matr.35.296
17B	07	idem	127,50	Matr.34.559
18A	07	idem	127,50	Mat.29.474
18B	07	idem	127,50	
19A	07	idem	127,50	Mat.30.172
19B	07	idem	127,50	
20A	07	idem	127,50	Mat.37.390
20B	07	idem	127,50	Mat.35.074
21A	07	idem	127,50	
21B	07	idem	127,50	Matr.34.558
22A	07	idem	127,50	Mat.30.188
22B	07	idem	127,50	
23A	07	idem	127,50	Mat.26.708
23B	07	idem	127,50	Mat.30.506
24A	07	idem	127,50	
24B	07	R. 12	127,50	Matr.34.564
25A	07	idem	127,50	M. 35.027
25B	07	idem	127,50	Mat.34.446
26A	07	idem	127,50	
26B	07	idem	127,50	Matr.36.536
27A	07	idem	127,50	Mtr.35.295
27B	07	idem	127,50	
28A	07	idem	127,50	
28B	07	idem	127,50	Mat.31.447
29A	07	idem	127,50	Mat.29.210
29B	07	idem	127,50	Matr.38.917
30A	07	Av. dos Missionários esq da R. 12	161,04	
30B	07	Av. dos Missionários	126,58	M.36.578
QUADRA 08				
01	08	Estr. Municipal BBD esq com a Av. 1	268,90	Mat. 36.522
02	08	Estr. Municipal BBD	251,41	
03	08	idem	435,45	Matr.34.482
04	08	idem	446,67	
05	08	idem	444,56	Mat.30.198
06	08	idem	426,45	Mat.30.199
07	08	idem	407,50	Mat.30.200

MATRÍCULA

20891

FICHA

VERSO

LOTE	QUADRA	RUA OU AV.	M2	MATRÍCULA
08	08	idem	376,75	
09	08	Estr. MUNICIPAL BBD	488,59	Mat.30.201
10	08	idem	255,60	Mat.30.202
11	08	idem	336,60	Mat.30.203
12	08	idem	267,60	Mat.30.204
13	08	idem esq da R 02	334,76	Mat.30.205
14	08	R. 02	294,00	Mat.30.206
15	08	idem	310,00	Mat.30.207
16	08	idem	410,00	Mat.30.208
17	08	idem	410,00	Mat.30.209
18	08	idem	410,00	Mat.30.210
19	08	idem	410,00	Mat.30.211
20	08	idem	410,00	Mat.30.212
21	08	idem	410,00	Mat.30.542
22	08	idem	294,00	Matr.34.557
23	08	Av.1 esq da R. 2	346,92	Mat.30.603
24	08	Av.1	288,25	Mat.31.205
25	08	idem	269,15	Mat.33.601
26	08	idem	300,00	
27	08	Av. 01	280,95	
<u>QUADRA 09</u>				
01	09	Av. 1 esq. da R. 02	256,44	Mat.30.494
02	09	R. 02	250,00	
03	09	idem	250,00	Mat. 35.026
04	09	idem	250,00	Mat.29.235
05	09	idem	250,00	
06	09	idem	250,00	
07	09	idem	250,00	Mat. 41.685
08A	09	idem	125,00	Mat.34.976
08B	09	idem	125,00	Mat.34.451
09A	09	idem	125,00	Mat.37.028
09B	09	idem	125,00	M.34.616
10	09	idem	250,00	
11	09	idem	250,00	M.34.630
12A	09	idem	125,00	M.38.725
12B	09	idem	125,00	
13	09	Estr. Municipal BBD esq. da R. 02	257,99	Mat.37.031
14	09	Estr. Municipal BBD	257,09	mat. 37.460
15	09	idem	250,08	
16	09	idem esq da R. 04	256,94	

MATRÍCULA

20891

FICHA

CARTÓRIO DE REGISTRO DE IMÓVEIS

LIVRO N. 2 - REGISTRO GERAL

ficha 05

LOTE	QUADRA	RUA OU AV.	M2	MATRÍCULA
17A	09	Rua 04	133,75	
17B	09	idem	133,75	Mat 38.745
18A	09	idem	125,00	Mat. 34.802
18B	09	idem	125,00	Mat. 31.100
19A	09	idem	125,00	Mat. 31.147
19B	09	idem	125,00	matr. 31.250
20A	09	idem	125,00	
20B	09	idem	125,00	Mat. 26.521
21A	09	idem	125,00	Mat. 41.712
21B	09	idem	125,00	
22A	09	idem	125,00	Mat. 41.650
22B	09	idem	125,00	Mat. 30.605
23A	09	idem	125,00	Mat. 27.702
23B	09	idem	125,00	Mat. 41.418
24A	09	idem	125,00	Mat. 36.541
24B	09	idem	125,00	M. 35.024
25	09	idem	250,00	
26	09	idem	250,00	
27	09	idem	250,00	
28	09	idem	250,00	Mat. 32.048
29	09	idem	274,88	
30	09	Av. 1	252,06	Mat. 31.283
31	09	idem	253,70	Mat. 35.041
<u>QUADRA 10</u>				
01	10	R. 04 esq da Av.1	266,79	Mat. 36.384
02	10	R. 04	250,00	
03	10	idem	250,00	Mat. 25.716
04	10	idem	250,00	
05	10	idem	250,00	
06	10	idem	250,00	Mat. 35.265
07	10	idem	250,00	
08	10	idem	250,00	M. 24.550
09	10	idem	250,00	M. 24.551
10	10	idem	250,00	M. 30.966
11A	10	idem	125,00	
11B	10	idem	125,00	M. M. 40.706
12	10	idem	250,00	M. 31.654
13	10	idem	250,00	
14A	10	idem	125,00	Ma. 34.680
14B	10	idem	125,00	
15A	10	idem	125,00	
15B	10	idem	125,00	

MATRÍCULA

20891

FICHA

VERSO

LOTE	QUADRA	RUA OU AV.	M2	MATRÍCULA
16A	10	Rua 04	125,00	
16B	10	idem	125,00	
17	10	Estr.Municipal BBD esq. da R. 04	283,28	
18	10	Estr.Municipal BBD	270,72	Mat.30.213
19	10	idem	259,70	Mat.38.255
20	10	Estr.Municipal BBD esq. c/ a R. 06	318,43	Mat.38.724
21A	10	Rua 06	125,00	
21B	10	idem	125,00	
22A	10	idem	125,00	
22B	10	idem	125,00	
23A	10	idem	125,00	Matr.35.063
23B	10	idem	125,00	Mat. 41.453
24	10	idem	250,00	Matr.36.534
25A	10	idem	125,00	M. 35.025
25B	10	idem	125,00	Matr.35.019
26A	10	idem	125,00	Mat .36.908
26B	10	idem	125,00	
27A	10	idem	125,00	
27B	10	idem	125,00	
28	10	idem	250,00	M.24.553
29	10	idem	250,00	M.24.554
30	10	idem	250,00	M. 35.282
31A	10	idem	125,00	Mat.34.556
31B	10	idem	125,00	
32	10	idem	250,00	
33	10	idem	250,00	Mat.31.386
34	10	idem	250,00	
35	10	idem	250,00	
36	10	Av. 1 esq da R. 06	268,64	Mat.28.075
37	10	Av. 1	263,77	
<u>QUADRA 11</u>				
01	11	Av. 1	251,91	Mat.40.786
02	11	Av.1 esq da R. 06	252,46	mat.40.787
03	11	Rua 6	250,00	Mat 39.024
04	11	idem	250,00	
05	11	idem	250,00	
06	11	idem	250,00	M.30.368
07A	11	idem	125,00	
07B	11	idem	125,00	Mat.34.450

MATRÍCULA

20891

FICHA

CARTÓRIO DE REGISTRO DE IMÓVEIS

LIVRO N. 2 - REGISTRO GERAL

ficha 06

LOTE	QUADRA	RUA OU AV.	M2	MATRÍCULA
08B	11	Rua 06	125,00	Mat.29.327
09	11	idem	250,00	
10	11	idem	250,00	
11	11	idem	250,00	
12A	11	idem	125,00	Mat.30.532
12B	11	idem	125,00	Mat.30.533
13A	11	idem	125,00	Mat.28.026
13B	11	idem	125,00	Mat. 38.905
14A	11	idem	125,00	Mat 38.990
14B	11	idem	125,00	Mat.31.446
15A	11	idem	125,00	
15B	11	idem	125,00	Mat.34.690
16A	11	idem	125,00	Mat. 41.602
16B	11	idem	125,00	
17A	11	idem	125,00	Mat 38.991
17B	11	idem	125,00	Matb 38.994
18A	11	idem	125,00	Mat 38.995
18B	11	idem	125,00	Mat 38.997
19A	11	idem	125,00	Mat. 39.000
19B	11	idem	125,00	Mat 38.998
20	11	Estr.Municipal BBD esq. da Rua 06	321,06	Mat.30.214
21	11	Estr.Municipal BBD	300,69	Mat.30.215
22	11	idem	250,08	Mat.30.216
23	11	idem esq da R. 08	286,72	Mat.29.158
24A	11	Rua 08	125,00	
24B	11	idem	125,00	
25A	11	idem	125,00	Mat. 35.167
25B	11	idem	125,00	
26A	11	idem	125,00	Mat 38.987
26B	11	idem	125,00	Mat. 38.999
27A	11	idem	125,00	Mat 38.996
27B	11	idem	125,00	Mat 38.993
28A	11	idem	125,00	
28B	11	idem	125,00	Mat 38.992
29	11	idem	250,00	Mat.34.871
30A	11	idem	125,00	32.166 Mat.
30B	11	idem	125,00	Matr.34.562
31A	11	idem	125,00	
31B	11	idem	125,00	
32A	11	idem	125,00	Mat 38.989
32B	11	idem	125,00	Mat 38.988

MATRÍCULA

20891

FICHA

VERSO

LOTE	QUADRA	RUA OU AV.	M2	MATRÍCULA
33A	11	Rua 08	125,00	Mat. 39.001
33B	11	idem	125,00	Mat. 31.173
34A	11	idem	125,00	
34B	11	idem	125,00	
35A	11	idem	125,00	
35B	11	idem	125,00	
36	11	idem	250,00	
37A	11	idem	125,00	Matr. 35.058
37B	11	idem	125,00	
38	11	idem	250,00	
39	11	idem	250,00	M. 24.651
40	11	idem	250,00	Mat. 32.036
41	11	idem	250,00	
42	11	idem	250,00	
43	11	idem esq da Av. 1	358,11	
<u>QUADRA 12</u>				
01	12	Av. 1	252,00	
02	12	Av. 1 esq da R. 08	255,62	Mat. 34.993
03A	12	Rua 08	125,00	Mat. 31.023
03B	12	idem	125,00	
04	12	idem	250,00	Mat. 31.709
05	12	idem	250,00	M. 29.192
06	12	idem	250,00	Mat. 39.004
07A	12	idem	125,00	M. 38.893
07B	12	idem	125,00	Matr. 34.631
08A	12	idem	125,00	Matr. 35.056
08B	12	idem	125,00	
09A	12	idem	125,00	M. 34.619
09B	12	idem	125,00	Mat. 34.568
10A	12	idem	125,00	
10B	12	idem	125,00	
11A	12	idem	125,00	M. 27.724
11B	12	idem	125,00	
12A	12	idem	125,00	28.201
12B	12	idem	125,00	Mat. 35.286
13A	12	idem	125,00	Matr. 34.566
13B	12	idem	125,00	
14	12	idem	250,00	M. 33.763
15A	12	idem	125,00	
15B	12	idem	125,00	
16A	12	idem	125,00	

MATRÍCULA

20891

FICHA

CARTÓRIO DE REGISTRO DE IMÓVEIS

LIVRO N. 2 - REGISTRO GERAL

ficha 07

LOTE	QUADRA	RUA OU AV.	M2	MATRÍCULA
17A	12	Rua 08	125,00	
17B	12	idem	125,00	
18	12	idem	250,00	Mat.35.018
19	12	idem	250,00	
20A	12	idem	125,00	
20B	12	idem	125,00	Mat.38.117
21A	12	idem	125,00	
21B	12	idem	125,00	Mat.38.115
22A	12	idem	127,61	Mat.34.819
22B	12	idem	127,52	M. 35.227
23	12	Estr.Municipa BBB Desq. da Rua 08	255,04	Mat.30.217
24	12	Estr.Municipal BBD-136	250,77	
25	12	idem	251,16	Mat.30.218
26	12	idem esq da R. 10	297,71	Mat.30.219
27A	12	Rua 10 - <small>mat. 35.598 e 35.599</small>	125,06	<small>mat. 35.598 e 35.599</small>
27B	12	idem	125,05	Mat.27.931
28A	12	idem	125,00	M. 41.599
28B	12	idem	125,00	M. 41.598
29A	12	idem	125,00	Mat. 35.117
29B	12	idem	125,00	Mat.34.419
30A	12	idem	125,00	
30B	12	idem	125,00	Mat.30.092
31A	12	idem	125,00	
31B	12	idem	125,00	Matr.35.057
32A	12	idem	125,00	Mat. 35.053
32B	12	idem	125,00	Mat. 36.531
33A	12	idem	125,00	Mat.34.706
33B	12	idem	125,00	
34A	12	idem	125,00	Matr.32.333
34B	12	idem	125,00	Mat 38.831
35A	12	idem	125,00	Mat.35.325
35B	12	idem	125,00	Matr.35.017
36A	12	idem	125,00	Mat.34.266
36B	12	idem	125,00	Mat.27.102
37A	12	idem	125,00	
37B	12	idem	125,00	* Mat.41.726
38A	12	idem	125,00	Mat.34.997
38B	12	idem	125,00	Mat.35.284
39A	12	idem	125,00	Mat.38.720
39B	12	idem	125,00	Matr.35.172

MATRÍCULA

20891

FICHA

VERSO

LOTE	QUADRA	RUA OU AV.	M2	MATRÍCULA
40A	12	idem	125,00	
40B	12	idem	125,00	Mat. 34.569
41A	12	idem	125,00	
41B	12	idem	125,00	Mat. 34.570
42A	12	idem	125,00	Matr. 34.565
42B	12	idem	125,00	Mat. 35.051
43A	12	idem	125,00	Matr. 35.016
43B	12	idem	125,00	Mat. 34.571
44A	12	Av. 1 esq da R. 10	127,61	
44B	12	Av. 1	125,01	M. 39.189
<u>QUADRA 13</u>				
01A	13	Av. 1	125,01	Mat. 33.574
01B	13	Av. 1 esq da R. 10	127,61	
02A	13	Rua 10	125,00	
02B	13	idem	125,00	
03A	13	idem	125,00	Mat. 35.052
03B	13	idem	125,00	
04A	13	idem	125,00	
04B	13	idem	125,00	
05A	13	idem	125,00	Mat. 37.459
05B	13	idem	125,00	M. 34.618
06A	13	idem	125,00	M. 35.000
06B	13	idem	125,00	Mat. 34.803
07A	13	idem	125,00	Mat. 35.164
07B	13	idem	125,00	Matr. 39.030
08A	13	idem	125,00	Mat. 38.440
08B	13	idem	125,00	
09A	13	idem	125,00	
09B	13	idem	125,00	Mat. 38.510
10A	13	idem	125,00	Mat 41.481
10B	13	idem	125,00	Mat. 30.100
11A	13	idem	125,00	Mat. 34.617
11B	13	idem	125,00	Mat. 34.620
12A	13	idem	125,00	
12B	13	idem	125,00	
13A	13	idem	125,00	Mat. 36.337
13B	13	idem	125,00	Mat. 38.656
14A	13	idem	125,00	
14B	13	idem	125,00	Mat. 31.449
15A	13	idem	125,00	
15B	13	idem	125,00	

MATRÍCULA

20891

FICHA

CARTÓRIO DE REGISTRO DE IMÓVEIS

LIVRO N. 2 - REGISTRO GERAL

ficha 08

LOTE	QUADRA	RUA OU AV.	M2	MATRÍCULA
16B	13	idem	125,00	35.088
17A	13	idem	125,00	mat.28.633
17B	13	idem	125,00	
18A	13	idem	125,00	
18B	13	idem	125,00	
19A	13	idem	125,00	
19B	13	idem	125,00	
20A	13	idem	126,00	Mat.38.114
20B	13	Estr.Municipal esq da Rua 10	133,88	Mat:38.116
21	13	Estr.Municipal BBD	256,75	Mat.30.220
22	13	idem	254,44	Mat.30.221
23A	13	Rua 12	125,10	
23B	13	idem	125,10	
24A	13	idem	125,00	Mat. 38.143
24B	13	idem	125,00	
25A	13	idem	125,00	Mat.38.382
25B	13	idem	125,00	
26A	13	idem	125,00	Matr.36.535
26B	13	idem	125,00	Mat.39.184
27A	13	idem	125,00	Mat. 38.340
27B	13	idem	125,00	M. 35.034
28A	13	idem	125,00	
28B	13	idem	125,00	Mat.34.498
29A	13	idem	125,00	
29B	13	idem	125,00	Mat.35.108
30A	13	idem	125,00	
30B	13	idem	125,00	
31A	13	idem	125,00	
31B	13	idem	125,00	M. 40.633
32A	13	idem	125,00	Matr.34.363
32B	13	idem	125,00	
33A	13	idem	125,00	Mtr.35.297
33B	13	idem	125,00	Mat.32.064
34A	13	idem	125,00	
34B	13	idem	125,00	Matr.31.176
35A	13	idem	125,00	M.34.615
35B	13	idem	125,00	
36A	13	idem	125,00	
36B	13	idem	125,00	Matr. 31.286
37A	13	idem	125,00	Matr.34.561
37B	13	idem	125,00	

MATRÍCULA

20891

FICHA

VERSO

LOTE	QUADRA	RUA OU AV.	M2	MATRÍCULA
38A	13	Rua 12	125,00	
38B	13	idem	125,00	
39A	13	idem	125,00	Mat.36.741
39B	13	idem	125,00	
40A	13	idem	125,00	
40B	13	idem	125,00	
41A	13	idem	125,00	
41B	13	idem	125,00	Matr.35.075
42A	13	Av.1 - R.12	127,61	
42B	13	Av.1	125,01	Mat.41.369
<u>QUADRA 14</u>				
01	14	Av. 1	252,00	32.030
02	14	idem esq da R. 12	255,62	32.031
03	14	Rua 12	250,00	32.033
04	14	idem	250,00	32.032
05	14	idem	250,00	32.029
06	14	idem	250,00	32.028
07	14	idem	250,00	31.575
08	14	idem	250,00	31.574
09	14	idem	250,00	31.576
10	14	idem	250,00	31.577
11	14	idem	250,00	31.578
12	14	idem	250,00	31.579
13	14	idem	250,00	31.580
14	14	idem	250,00	31.581
15	14	idem	250,00	Mat.31.454
16	14	idem	250,00	Mat.31.458
17	14	idem	250,00	Mat.31.457
18	14	idem	250,00	Mat.31.456
19	14	idem	250,00	Mat.31.455
20	14	idem	250,00	Mat.30.462
21	14	idem	250,00	Matr.30.463
22	14	idem	250,00	Matr. 30.464
23	14	idem	250,00	Mat.30.465
24	14	idem	250,00	Mat. 30.466
25	14	idem	250,00	Mat.30.467
26	14	idem	250,00	Mat.30.468
27	14	Estr.Municipal BBD esq. da Rua 12	253,480	M.35.267
28	14	Estr.Municipal BBD	250,56	M.35.268
29	14	idem	250,21	M.35.269
		idem esq da R. 14	297,77	M.35.270

MATRÍCULA

20891

FICHA

CARTÓRIO DE REGISTRO DE IMÓVEIS

LIVRO N. 2 - REGISTRO GERAL

ficha 09

LOTE	QUADRA	RUA OU AV.	M2	MATRÍCULA
31	14	Rua 14	250,00	Mat.35.113
32	14	idem	250,00	Mat.35.114
33	14	idem	250,00	Mat.35.115
34	14	idem	250,00	Mat.35.125
35	14	idem	250,00	Mat.35.124
36	14	idem	250,00	Mat.35.129
37	14	idem	250,00	Mat.35.127
38	14	idem	250,00	Mat.35.133
39	14	idem	250,00	Mat.35.123
40	14	idem	250,00	Mat.35.130
41	14	Rua 14	250,00	Mat.35.128
42	14	idem	250,00	Mat.35.131
43	14	idem	250,00	Mat.35.132
44	14	idem	250,00	Mat.35.137
45	14	idem	250,00	Mat.35.136
46	14	idem	250,00	Mat.35.135
47	14	idem	250,00	Mat.30.222
48	14	idem	250,00	Mat.30.223
49	14	idem	250,00	Mat.30.224
50	14	idem	250,00	Mat.30.225
51	14	idem	250,00	Mat.30.226
52	14	idem	250,00	Mat.30.227
53	14	idem	250,00	Mat.30.228
54	14	idem	250,00	
55	14	idem esq da Av.1	255,62	32.035
56	14	Av.1	252,00	32.034
<u>QUADRA 15</u>				
01	15	Rua 22	252,00	Mat.28.682
02	15	idem esq da Av.1	255,62	Mat.28.683
03	15	Av.1	250,00	Mat.28.684
04	15	idem	250,00	Mat.28.685
05	15	idem	250,00	Mat.28.686
06	15	idem	250,00	Mat.28.687
07	15	idem	250,00	Mat.28.688
08	15	idem	250,00	Mat.28.689
09	15	idem	250,00	Mat.28.690
10	15	idem	250,00	Mat.28.691
11	15	idem	250,00	Mat.28.692
12	15	idem	250,00	Mat.28.693
13	15	idem	250,00	Mat.28.694
14	15	idem	250,00	Mat.28.695

MATRÍCULA

20891

FICHA

VERSO

LOTE	QUADRA	RUA OU AV.	M2	MATRÍCULA
15	15	Av.1	250,00	Mat.28.696
16	15	idem	250,00	Mat.28.697
17	15	idem	250,00	Mat.28.698
18	15	idem	250,00	Mat.28.699
19	15	idem	250,00	Mat.28.700
20	15	idem	250,00	Mat.28.701
21	15	idem	250,00	Mat.28.702
22	15	idem	250,00	Mat.28.703
23	15	idem esq da R.14	255,62	Mat.28.704
24	15	R. 14	252,00	Mat.28.705
25	15	idem	252,00	Mat.28.706
26	15	Rua 14 esq da R.03	255,62	Mat.28.707
27	15	Rua 03	250,00	Mat.28.708
28	15	idem	250,00	Mat.28.709
29	15	idem	250,00	Mat.28.710
30	15	idem	250,00	Mat.28.711
31	15	idem	250,00	Mat.28.712
32	15	idem	250,00	Mat.28.713
33	15	idem	250,00	Mat.28.714
34	15	idem	250,00	Mat.28.715
35	15	idem	250,00	Mat.28.716
36	15	idem	250,00	Mat.28.717
37	15	idem	250,00	Mat.28.718
38	15	idem	250,00	Mat.28.719
39	15	idem	250,00	Mat.28.720
40	15	idem	250,00	Mat.28.721
41	15	idem	250,00	Mat.28.722
42	15	idem	250,00	Mat.28.723
43	15	idem	250,00	Mat.28.724
44	15	idem	250,00	Mat.28.725
45	15	idem	250,00	Mat.28.726
46	15	idem	250,00	Mat.28.727
47	15	R. 22 esq da R.03	255,62	Mat.28.728
48	15	Rua 22	252,00	Mat.28.729
<u>QUADRA 16</u>				
01	16	Av.1 esq da R. 22	320,99	Mat.28.730
02	16	R. 03 esq da R.22	320,55	Mat.28.731
<u>QUADRA 17</u>				
01	17	Rua 03	252,00	Mat.28.732
02	17	idem	255,62	Mat.28.733
03	17	Rua 14	250,00	Mat.28.734
		idem	250,00	Mat.28.735

MATRÍCULA

20891

FICHA

CARTÓRIO DE REGISTRO DE IMÓVEIS

LIVRO N. 2 - REGISTRO GERAL

ficha 10

LOTE	QUADRA	RUA OU AV.	M2	MATRÍCULA
05	17	idem	250,00	28.736
06	17	idem	250,00	28.737
07	17	idem	250,00	28.738
08	17	idem	250,00	28.739
09	17	idem	250,00	28.740
10	17	idem	250,00	28.741
11	17	idem	250,00	28.742
12	17	idem	250,00	28.743
13	17	idem	250,00	28.744
14	17	idem	250,00	28.745
15	17	idem	250,00	28.746
16	17	Rua 14	250,00	28.747
17	17	idem	250,00	28.748
18	17	idem	250,00	28.749
19	17	idem	250,00	28.750
20	17	R.05 esq da R.14	255,62	28.751
21	17	Rua 05	252,00	28.752
22	17	idem	252,00	28.753
23	17	idem esq da R. 16	255,62	28.754
24	17	Rua 16	250,00	28.755
25	17	idem	250,00	28.756
26	17	idem	250,00	28.757
27	17	idem	250,00	28.758
28	17	idem	250,00	28.759
29	17	idem	250,00	28.760
30	17	idem	250,00	28.761
31	17	idem	250,00	28.762
32	17	idem	250,00	28.763
33	17	idem	250,00	28.764
34	17	idem	250,00	28.765
35	17	idem	250,00	28.766
36	17	idem	250,00	28.767
37	17	idem	250,00	28.768
38	17	idem	250,00	28.769
39	17	idem	250,00	28.770
40	17	idem	250,00	28.771
41		R.03 esq da R. 16	255,62	28.772
42	17	Rua 03	252,00	28.773
<u>QUADRA 18</u>				
01	18	Rua 03	252,00	28.774
02	18	idem esq da R.16	252,62	28.775

MATRÍCULA

20891

FICHA

VERSO

LÔTE	QUADRA	RUA OU AV.	M2	MATRÍCULA
03	18	Rua 16	250,00	28.776
04	18	idem	250,00	28.777
05	18	idem	250,00	28.778
06	18	idem	250,00	28.779
07	18	idem	250,00	28.780
08	18	idem	250,00	28.781
09	18	idem	250,00	28.782
10	18	idem	250,00	28.783
11	18	idem	250,00	28.784
12	18	idem	250,00	28.785
13	18	idem	250,00	28.786
14	18	idem	250,00	28.787
15	18	idem	250,00	28.788
16	18	idem	250,00	28.789
17	18	idem	250,00	28.790
18	18	idem	250,00	28.791
19	18	idem	250,00	28.792
20	18	Rua 05 esq da R. 16	255,62	28793.
21	18	Rua 05	252,00	28.794
22	18	idem	252,00	28.795
23	18	idem esq da R.18	255,62	28.796
24	18	Rua 18	250,00	28.797
25	18	idem	250,00	28.798
26	18	idem	250,00	28.799
27	18	idem	250,00	28.800
28	18	idem	250,00	28.801
29	18	idem	250,00	28.802
30	18	idem	250,00	28.803
31	18	idem	250,00	28.804
32	18	idem	250,00	28.805
33	18	idem	250,00	28.806
34	18	idem	250,00	28.807
35	18	idem	250,00	28.808
36	18	idem	250,00	28.809
37	18	idem	250,00	28.810
38	18	idem	250,00	28.811
39	18	idem	250,00	28.812
40	18	idem	250,00	28.813
41	18	Rua 3 esq da R.18	255,62	28.814
42	18	Rua 03	252,00	28.815

QUADRA 19

MATRÍCULA

20891

FICHA

CARTÓRIO DE REGISTRO DE IMÓVEIS

LIVRO N. 2 - REGISTRO GERAL

ficha 11

LOTE	QUADRA	RUA OU AV.	M2	MATRÍCULA
01	19	Rua 03	252,00	28.816
02	19	Rua 03 esq da R. 18	255,62	28.817
03	19	Rua 18	250,00	28.818
04	19	idem	250,00	28.819
05	19	idem	250,00	28.820
06	19	idem	250,00	28.821
07	19	idem	250,00	28.822
08	19	idem	250,00	28.823
09	19	idem	250,00	28.824
10	19	idem	250,00	28.825
11	19	idem	250,00	28.826
12	19	idem	250,00	28.827
13	19	idem	250,00	28.828
14	19	Rua 18	250,00	28.829
15	19	idem	250,00	28.830
16	19	idem	250,00	28.831
17	19	idem	250,00	28.832
18	19	idem	250,00	28.833
19	19	idem	250,00	28.834
20	19	Rua 05 esq, da R. 18	255,62	28.835
21	19	Rua 05	252,00	28.836
22	19	idem	252,00	28.837
23	19	Rua 05 esq da R.20	255,62	28.838
24	19	Rua 20	250,00	28.839
25	19	idem	250,00	28.840
26	19	idem	250,00	28.841
27	19	idem	250,00	28.842
28	19	idem	250,00	28.843
29	19	idem	250,00	28.844
30	19	idem	250,00	28.845
31	19	idem	250,00	28.846
32	19	idem	250,00	28.847
33	19	idem	250,00	28.848
34	19	idem	250,00	28.849
35	19	idem	250,00	28.850
36	19	idem	250,00	28.851
37	19	idem	250,00	28.852
38	19	idem	250,00	28.853
39	19	idem	250,00	28.854
40	19	idem	250,00	28.855
41	19	idem esq da R. 03	255,62	

MATRÍCULA

20891

FICHA

VERSO

LOTE	QUADRA	RUA OU AV.	M2	MATRÍCULA
42	19	Rua 03	252,00	28.857
<u>QUADRA 20</u>				
01	20	Rua 03	252,00	28.858
02	20	Rua 03 esq da R.20	255,62	28.859
03	20	Rua 20	250,00	28.860
04	20	idem	250,00	28.861
05	20	idem	250,00	28.862
06	20	idem	250,00	28.863
07	20	idem	250,00	28.864
08	20	idem	250,00	28.865
09	20	idem	250,00	28.866
10	20	idem	250,00	28.867
11	20	idem	250,00	28.868
12	20	idem	250,00	28.869
13	20	idem	250,00	28.870
14	20	idem	250,00	28.871
15	20	idem	250,00	28.872
16	20	idem	250,00	28.873
17	20	idem	250,00	28.874
18	20	idem	250,00	28.875
19	20	idem	250,00	28.876
20	20	R.05 esq 20	255,62	28.877
21	20	Rua 05	252,00	28.878
22	20	Rua 05	252,00	28.879
23	20	Rua 05 esq da R.22	255,62	28.880
24	20	Rua 22	250,00	28.881
25	20	Rua 22	250,00	28.882
26	20	idem	250,00	28.883
27	20	idem	250,00	28.884
28	20	idem	250,00	28.885
29	20	idem	250,00	28.886
30	20	idem	250,00	28.887
31	20	idem	250,00	28.888
32	20	idem	250,00	28.889
33	20	idem	250,00	28.890
34	20	idem	250,00	28.891
35	20	idem	250,00	28.892
36	20	idem	250,00	28.893
37	20	idem	250,00	28.894
38	20	idem	250,00	28.895
39	20	idem	250,00	28.896

MATRÍCULA

FICHA

20891

CARTÓRIO DE REGISTRO DE IMÓVEIS

LIVRO N. 2 - REGISTRO GERAL

ficha 12

LOTE QUADR	QUADRA	RUA OU AV.	M2	MATRÍCULA
41	20	Rua 03 esq da R.22	255,62	28.898
42	20	Rua 03	252,00	28.899
<u>QUADRA 21</u>				
01	21	Rua 03 esq da R.22	258,55	28.900
02	21	Rua 22	255,36	28.901
03	21	idem	254,89	28.902
04	21	Rua 22	254,41	28.903
05	21	idem	254,03	28.904
06	21	idem	253,56	28.905
07	21	idem	253,08	28.906
08	21	idem	252,70	28.907
09	21	idem	252,23	28.908
10	21	idem	251,75	28.909
11	21	idem	251,37	28.910
12	21	Estr.Municipal esq da rua 22	783,12	28.911
<u>QUADRA 22</u>				
01	22	Estr.Municipal BBD esq com a Rua 22	466,34	28.912
02	22	Estr.Municipal BBD	409,15	28.913
03	22	idem	397,40	28.914
04	22	idem	385,65	28.915
05	22	idem	373,95	28.916
06	22	idem	362,20	28.917
07	22	idem	350,45	28.918
08	22	idem	338,75	28.919
09	22	idem	327,00	28.920
10	22	idem	315,25	28.921
11	22	idem	303,55	28.922
12	22	idem	291,80	28.923
13	22	idem	280,05	28.924
14	22	idem	267,84	28.925
15	22	idem	252,30	28.926
16	22	idem	289,88	28.927
17	22	idem	267,44	28.928
18	22	idem	251,23	28.929
19	22	idem esq da R.05	478,99	28.930
SISTEMA DE LAZER- 43,520,24 m2				
SISTEMA DE LAZER- 1.879,09 m2				
ÁREA DE USO INSTITUCIONAL- 17.480,24 m2				

MATRÍCULA

20891

FICHA

VERSO

PARA SIMPLES CONSULTA - NÃO VALE COMO CERTIDÃO - PARA SIMPLES CONSULTA - NÃO VALE CO